

Professionelles Shooting bei Claudia Dupont

20%

📍 55758 Kempfeld



Ihr Kartenvorteil

Inhaber der spürbarCard erhalten 20 Prozent Rabatt auf die Shootingkosten.

Beschreibung

Fotos sind heute schnell gemacht, doch nicht jeder Schnappschuss entspricht den Erwartungen. Wer auf Nummer sicher gehen möchte, gönnt sich ein professionelles Shooting, bei dem Fotografen wie Claudia Dupont die Familie, die Kinder, das Hochzeitspaar oder andere Konstellationen im Studio ideal in Szene setzen. Die



Über den Anbieter

CD Claudia Dupont Photographie

Wildenburgerstraße 16
55758 Kempfeld

📍 Route planen



Weitere Informationen

Telefon: +49 6786 9780407


Internet: <https://www.fotografie-dupont.de>



Anfahrt

Von: 72108 Rottenburg am Neckar, Deutschland

Nach: Wildenburgerstraße 17, 55758 Kempfeld, Deutschland

 3 Stunden, 28 Minuten (284 km)

[Auf Google Maps ansehen](#) 

I→ Auf **L370** nach **Osten** starten
1 Minute (0,2 km)

↑ Weiter auf **Beim Preußischen/L370**
1 Minute (0,4 km)

↑ Weiter auf **Niedernauer Str.**
1 Minute (0,9 km)

↑ Weiter auf **Poststraße**
1 Minute (0,5 km)

↻ Im Kreisverkehr geradeaus nach **Sprollstraße** fahren
2 Minuten (0,7 km)

↻ Im Kreisverkehr **zweite** Ausfahrt (**Seebronner Str.**) nehmen
2 Minuten (1,1 km)

I→ Weiter auf **L361**
1 Minute (93 m)

↑ **Links** auf die Auffahrt nach **Horb/Nagold/Seebronn** abbiegen
1 Minute (0,2 km)

↻ **Rechts** abbiegen auf **B28**

5 Minuten (7,0 km)

↗ **Rechts** abbiegen auf **A81** Richtung **Stuttgart**

14 Minuten (23,4 km)

↗ Bei Ausfahrt **B464** Richtung **Sindelfingen-West** fahren

5 Minuten (6,0 km)

↑ **Links** halten und auf **B464** bleiben

3 Minuten (4,1 km)

↗ Leicht **rechts** abbiegen Richtung **B295**

1 Minute (0,2 km)

↗ **Rechts** abbiegen auf **B295**

2 Minuten (1,8 km)

↑ Weiter auf **B295**

3 Minuten (2,8 km)

↗ Leicht **rechts** abbiegen auf **A8** Richtung **Karlsruhe**

32 Minuten (49,8 km)

↗ Am Autobahnkreuz **41-Dreieck Karlsruherechts** halten und den Schildern **A5** in Richtung **Frankfurt/Mannheim/Landau (Pfalz)/Karlsruhe** folgen

1 Minute (2,0 km)

↗ Bei Ausfahrt **45-Karlsruhe-Mitte** Richtung **Karlsruhe/Mitte/Landau/Pfalz** fahren

1 Minute (0,2 km)

↑ Die Auffahrt Richtung **KA-Mitte/Karlsruhe/Landau (Pfalz)** nehmen

1 Minute (0,4 km)

↗ Auf **Südtangente** fahren

Teile dieser Straße können zeitweise gesperrt sein.


5 Minuten (6,6 km)


↑ Weiter auf **B10**

7 Minuten (8,2 km)


↑ Weiter auf **A65**


15 Minuten (24,3 km)


 Bei Ausfahrt **15-Landau-Nord** auf **B10** in Richtung **Landau-Nord/Pirmasens/Annweiler** fahren
1 Minute (0,6 km)


 Weiter auf **B10**
39 Minuten (49,4 km)


 Bei Ausfahrt **A62** Richtung **Trier/Kaiserslautern/Landstuhl/A6** fahren
39 Minuten (63,2 km)


 Bei Ausfahrt **4-Birkenfeld** auf **B41** in Richtung **Birkenfeld/Hoppstädt.-Weiersb/Namborn/Nohfelden** fahren
1 Minute (0,7 km)


 Weiter auf **B269/B41**
Weiter auf B41
4 Minuten (4,7 km)


 **Links** abbiegen
Den Kreisverkehr passieren
1 Minute (0,3 km)


 Im Kreisverkehr **zweite** Ausfahrt (**Saarstraße/B269**) nehmen
1 Minute (0,1 km)


 Im Kreisverkehr **dritte** Ausfahrt (**Friedrich-August-Straße/B269**) nehmen
Weiter auf B269
11 Minuten (11,7 km)

 **Rechts** abbiegen auf **B422**
8 Minuten (8,8 km)

 **Links** abbiegen auf **Hauptstraße Katzenloch**
1 Minute (0,5 km)

 Weiter auf **L178**
2 Minuten (2,1 km)

 Weiter auf **Hauptstraße/L178**
1 Minute (0,3 km)

 **Rechts** abbiegen auf **Wildenburgerstraße**

1 Minute (0,5 km)

Powered by Google, ©2025 Google
