

Technik Museum Sinsheim – Exponate zur Technikgeschichte

SPEZIAL

📍 74889 Sinsheim



Ihr Kartenvorteil

Sie erhalten bei Vorlage der spürbarCard das **Einzelticket zum Gruppenpreis.**

Beschreibung

Willkommen im Technik Museum Sinsheim – nur eine Stunde südlich von Frankfurt gibt es Technik in einer weltweit einzigartigen Vielfalt. Begeben Sie sich auf eine Zeitreise und entdecken Sie die Meilensteine der Technikgeschichte.

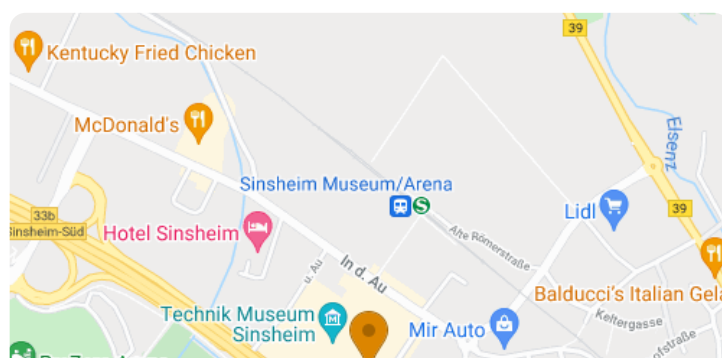
Auf über 30.000 qm Hallenfläche sowie einem großen Freigelände bieten wir Ihnen mehr als 3000 Exponate zur Technikgeschichte. Unser Bestreben ist es, die technischen Kulturgüter der Nachwelt zu erhalten und das Interesse an der technischen Entwicklung zu fördern. Das Technik Museum Sinsheim ist ein Erlebnis für die ganze Familie.



Über den Anbieter

Technik Museum Sinsheim

Eberhard-Layher-Straße 1
74889 Sinsheim



 [Route planen](#)

Weitere Informationen

Telefon: +49 7261 92990

Faxnummer: +49 7261 929962

E-Mail: info@technik-museum.de


Internet: <https://www.technik-museum.de>




Anfahrt


Von: 72108 Rottenburg am Neckar, Deutschland


Nach: Eberhard-Layher-Straße 2A, 74889 Sinsheim, Deutschland


 1 Stunde, 33 Minuten (136 km)


[Auf Google Maps ansehen](#) 


 Auf **L370** nach **Osten** starten
1 Minute (0,2 km)

 Weiter auf **Beim Preußischen/L370**
1 Minute (0,4 km)

 Weiter auf **Niedernauer Str.**
1 Minute (0,9 km)

 Weiter auf **Poststraße**
1 Minute (0,5 km)

 Im Kreisverkehr geradeaus nach **Sprollstraße** fahren
2 Minuten (0,7 km)


 Im Kreisverkehr **zweite** Ausfahrt (**Seebronner Str.**) nehmen
2 Minuten (1,1 km)

 Weiter auf **L361**


1 Minute (93 m)

 **Links** auf die Auffahrt nach **Horb/Nagold/Seebronn** abbiegen

1 Minute (0,2 km)

 **Rechts** abbiegen auf **B28**

5 Minuten (7,0 km)

 **Rechts** abbiegen auf **A81** Richtung **Stuttgart**

21 Minuten (32,9 km)

 Am Autobahnkreuz **20-Kreuz Stuttgartrechts** halten und den Schildern **A8/A81** in Richtung **Karlsruhe/Heilbronn** folgen

1 Minute (1,3 km)

 Auf **A8** fahren

4 Minuten (6,1 km)

 Ausfahrt **A81** Richtung **Würzburg/Mannheim/Heilbronn**

1 Minute (2,0 km)

 Weiter auf **A81**

29 Minuten (48,4 km)

 Auf **A6** über die Auffahrt **Mannheim/Heilbronn/Neckarsulm**


19 Minuten (32,7 km)

 Ausfahrt Richtung **Dietmar-Hopp-Straße**

1 Minute (0,3 km)

 Ausfahrt Richtung **Sinsheim-Süd/Messe**

1 Minute (0,2 km)

 **Rechts** abbiegen auf **Dietmar-Hopp-Straße**

1 Minute (0,1 km)

 An der 1. Querstraße **rechts** abbiegen auf **Neulandstraße**

1 Minute (0,4 km)

 Weiter auf **In d. Au**

1 Minute (0,5 km)

↪ **Rechts** abbiegen auf **Eberhard-Layher-Straße**

1 Minute (0,2 km)

↪ **Rechts** abbiegen

1 Minute (31 m)

Powered by Google, ©2025 Google
