

HEINRICHS Handgemachtes - mit Liebe und Sorgfalt

10 %

📍 56566 Neuwied-Block



Ihr Kartenvorteil

Als Karteninhaber erhalten Sie einen Rabatt in Höhe von 10 % auf das gesamte Sortiment von Heinrichs Handgemachtes ! Ganz einfach einlösen mit dem Rabattcode "CITYPOWER" auf www.heinrichs-handgemachtes.de.

Beschreibung

HEINRICHS Handgemachtes ist ein Angebot der Heinrich-Haus gGmbH. In unserer Werkstatt arbeiten daher Menschen mit und ohne Behinderung Hand in Hand. So schaffen wir gemeinsam mit unseren Kollegen aus weiteren Werkstattstandorten vollwertige Arbeitsplätze für Menschen mit Behinderung, die sich am freien Arbeitsmarkt orientieren. Wir fördern das wirtschaftliche Arbeiten und ermöglichen so einen Übergang und die Teilhabe am ersten Arbeitsmarkt.

In unserer Werkstatt fertigen wir für HEINRICHS Handgemachtes Besen und Bürsten sowie zahlreiche weitere Produkte traditionell von Hand. Die Handwerkskunst ist mittlerweile sehr selten, für uns aber etwas ganz Besonderes - denn jedes Teil wird mit größtmöglicher Sorgfalt von den Werkstattbeschäftigten gefertigt, ist für sie ein motivierendes Tagesziel und es entstehen Unikate, die wir stolz an unsere Kunden weitergeben.

Über den Anbieter

Heinrich-Haus gGmbH

Hermann-Luchterhand-Straße 10



56566 Neuwied-Block

 [Route planen](#)

Weitere Informationen

E-Mail: jannik.boeffgen@heinrich-haus.de


Internet: www.heinrichs-handgemachtes.de



Anfahrt

Von: 72108 Rottenburg am Neckar, Deutschland

Nach: Hermann-Luchterhand-Straße 10, 56566 Neuwied, Deutschland

 3 Stunden, 34 Minuten (333 km)

[Auf Google Maps ansehen](#) 

I→ Auf **L370** nach **Osten** starten
1 Minute (0,2 km)

↑ Weiter auf **Beim Preußischen/L370**
1 Minute (0,4 km)

↑ Weiter auf **Niedernauer Str.**
1 Minute (0,9 km)

↑ Weiter auf **Poststraße**
1 Minute (0,5 km)

↻ Im Kreisverkehr geradeaus nach **Sprollstraße** fahren
2 Minuten (0,7 km)

↻ Im Kreisverkehr **zweite** Ausfahrt (**Seebronner Str.**) nehmen
2 Minuten (1,1 km)

I→ Weiter auf **L361**
1 Minute (93 m)

↑ Links auf die Auffahrt nach Herb/Neefeld/Seebronner abbiegen

↳ **Links** auf die Auffahrt nach **Horb/Nagold/Seebronn** abbiegen
1 Minute (0,2 km)

↪ **Rechts** abbiegen auf **B28**
5 Minuten (7,0 km)

↑ **Rechts** abbiegen auf **A81** Richtung **Stuttgart**
14 Minuten (23,4 km)

↑ Bei Ausfahrt **B464** Richtung **Sindelfingen-West** fahren
5 Minuten (6,0 km)

↑ **Links** halten und auf **B464** bleiben
3 Minuten (4,1 km)

↪ Leicht **rechts** abbiegen Richtung **B295**
1 Minute (0,2 km)

↪ **Rechts** abbiegen auf **B295**
2 Minuten (1,8 km)

↑ Weiter auf **B295**
3 Minuten (2,8 km)

↑ Leicht **rechts** abbiegen auf **A8** Richtung **Karlsruhe**
32 Minuten (49,8 km)

↑ Am Autobahnkreuz **41-Dreieck Karlsruherechts** halten und den Schildern **A5** in Richtung **Frankfurt/Mannheim/Landau (Pfalz)/Karlsruhe** folgen
1 Stunde, 3 Minuten (105 km)


↑ Weiter auf **E35**
1 Minute (0,9 km)


↑ **E35** verläuft leicht nach **links** und wird zu **A67/E35**
13 Minuten (22,1 km)


↑ Am Autobahnkreuz **1-Mönchhof-Dreieck** den Schildern **A3** in Richtung **Köln/Wiesbaden** folgen
46 Minuten (77,9 km)


↑ Weiter auf **A3**

2 Minuten (3,3 km)


 **Rechts** halten, weiter auf **E44** und der Beschilderung für **Trier/Koblenz/A48** folgen
2 Minuten (3,0 km)

 Weiter auf **A48/E44**
8 Minuten (13,9 km)

 Am Autobahnkreuz **11-Bendorf/Neuwiedrechts** halten und den Schildern **B42** in Richtung **Neuwie** folgen
4 Minuten (6,4 km)

 Ausfahrt Richtung **Mittelweg**
1 Minute (0,2 km)

 Im Kreisverkehr **erste** Ausfahrt (**Mittelweg**) nehmen
1 Minute (0,3 km)

 **Rechts** abbiegen auf **Memelstraße**
1 Minute (15 m)

 Scharf **rechts**
Das Ziel befindet sich auf der linken Seite.
1 Minute (0,4 km)
