

Achat Apotheke Tiefenstein 5%

📍 55743 Idar-Oberstein



Ihr Kartenvorteil

Kunden erhalten bei Vorlage der spürbarCard
5% Rabatt auf freiverkäufliche Artikel/Arzneimittel.

Beschreibung

Die Achat-Apotheke Tiefenstein in Idar-Oberstein bietet kompetenten Service rund um das Thema Gesundheit. Exzellente pharmazeutische Beratung und moderne Gesundheits-Services sorgen dafür, dass sich die Kunden gut aufgehoben fühlen.

Über den Anbieter

Achat Apotheke Tiefenstein

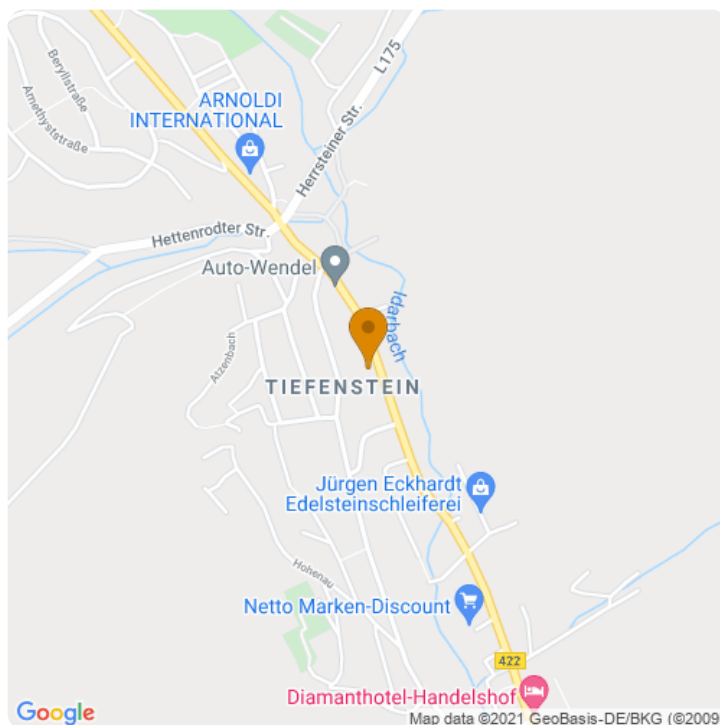
Tiefensteiner Str. 286
55743 Idar-Oberstein

[📍 Route planen](#)

Weitere Informationen

Telefon: +4967815099030

Faxnummer: +4967815099032




E-Mail: achat-apotheken-i-o@t-online.de

Internet: <http://www.achat-apotheke-tiefenstein.de/>


Anfahrt


Von: 72108 Rottenburg am Neckar, Deutschland


Nach: Tiefensteiner Str. 286, 55743 Idar-Oberstein, Deutschland


 3 Stunden, 25 Minuten (278 km)


[Auf Google Maps ansehen](#) 


 Auf **L370** nach **Osten** starten
1 Minute (0,2 km)


 Weiter auf **Beim Preußischen/L370**
1 Minute (0,4 km)

 Weiter auf **Niedernauer Str.**
1 Minute (0,9 km)


 Weiter auf **Poststraße**
1 Minute (0,5 km)

 Im Kreisverkehr geradeaus nach **Sprollstraße** fahren
2 Minuten (0,7 km)

 Im Kreisverkehr **zweite** Ausfahrt (**Seebronner Str.**) nehmen
2 Minuten (1,1 km)

 Weiter auf **L361**
1 Minute (93 m)

 **Links** auf die Auffahrt nach **Horb/Nagold/Seebronn** abbiegen
1 Minute (0,2 km)

 **Rechts** abbiegen auf **B28**
5 Minuten (7,0 km)

↑ **Rechts** abbiegen auf **A81** Richtung **Stuttgart**

14 Minuten (23,4 km)

↑ Bei Ausfahrt **B464** Richtung **Sindelfingen-West** fahren

5 Minuten (6,0 km)

↑ **Links** halten und auf **B464** bleiben

3 Minuten (4,1 km)

↗ Leicht **rechts** abbiegen Richtung **B295**

1 Minute (0,2 km)

↗ **Rechts** abbiegen auf **B295**

2 Minuten (1,8 km)

↑ Weiter auf **B295**

3 Minuten (2,8 km)

↑ Leicht **rechts** abbiegen auf **A8** Richtung **Karlsruhe**

32 Minuten (49,8 km)

↑ Am Autobahnkreuz **41-Dreieck Karlsruherechts** halten und den Schildern **A5** in Richtung **Frankfurt/Mannheim/Landau (Pfalz)/Karlsruhe** folgen

1 Minute (2,0 km)

↑ Bei Ausfahrt **45-Karlsruhe-Mitte** Richtung **Karlsruhe/Mitte/Landau/Pfalz** fahren

1 Minute (0,2 km)

↑ Die Auffahrt Richtung **KA-Mitte/Karlsruhe/Landau (Pfalz)** nehmen

1 Minute (0,4 km)

↗ Auf **Südtangente** fahren

Teile dieser Straße können zeitweise gesperrt sein.

5 Minuten (6,6 km)

↑ Weiter auf **B10**

7 Minuten (8,2 km)

↑ Weiter auf **A65**

15 Minuten (24,3 km)

↗ Bei Ausfahrt **15-Landau-Nord** auf **B10** in Richtung **Landau-Nord/Pirmasens/Annweiler** fahren
1 Minute (0,6 km)

↑ Weiter auf **B10**
39 Minuten (49,4 km)

↗ Bei Ausfahrt **A62** Richtung **Trier/Kaiserslautern/Landstuhl/A6** fahren
39 Minuten (63,2 km)

↗ Bei Ausfahrt **4-Birkenfeld** auf **B41** in Richtung **Birkenfeld/Hoppstädt.-Weiersb/Namborn/
Nohfelden** fahren
1 Minute (0,7 km)

↑ Weiter auf **B269/B41**
Weiter auf B41
15 Minuten (16,4 km)

↙ **Links** abbiegen auf **Hochwaldstraße**
1 Minute (0,4 km)

↑ Weiter auf **K19**
1 Minute (0,5 km)

↘ **Rechts** abbiegen auf **K20**
2 Minuten (1,2 km)

↑ Weiter auf **Hauptstraße/K20**
1 Minute (0,8 km)

↑ **Hauptstraße** verläuft nach **links** und wird zu **K20**
2 Minuten (1,3 km)

↑ Weiter auf **Ellerchen/K20**
1 Minute (0,4 km)

↙ **Links** abbiegen auf **Im Dorf**
1 Minute (0,3 km)

↘ **Rechts** abbiegen auf **Tiefensteiner Str.**
1 Minute (1,3 km)

↑ Weiter auf **Hettenrodter Str**

weiter auf Hattenreuter Str.

1 Minute (0,5 km)

↪ **Rechts** abbiegen auf **Tiefensteiner Str./B422**

Das Ziel befindet sich auf der rechten Seite

1 Minute (0,4 km)

Powered by Google, ©2025 Google
