

Jeans & Jeans 10 %

📍 55743 Idar-Oberstein



Ihr Kartenvorteil

Inhaber der spürbarCard erhalten 10 % Rabatt auf Jeans.

Beschreibung

Jeans & Jeans wurde im Oktober 2003 eröffnet und bietet Mode für die ganze Familie. Das Geschäft führt Kleidung von XXS bis 5XL und die Marken Wrangler, Paddocks, Petrol, Anna Montana, Buena Vista und Brand. Geschultes Personal steht im Jeans & Jeans mit Rat und Tat zu Seite. Für Kunden, die lieber zuhause anprobieren, wird auch gerne eine Auswahlen zur Verfügung gestellt. Die sieben kostenlose Parkplätze vor der Tür machen das Einkaufsvergnügen perfekt.



Über den Anbieter

Jeans & Jeans

Mainzer Str. 106
55743 Idar-Oberstein

📍 [Route planen](#)

Weitere Informationen



Telefon: +496781450596


E-Mail: new-line-gmbh@gmx.de




Anfahrt


Von: 72108 Rottenburg am Neckar, Deutschland


Nach: Mainzer Str. 106, 55743 Idar-Oberstein, Deutschland


 3 Stunden, 18 Minuten (271 km)


[Auf Google Maps ansehen](#) 


 Auf **L370** nach **Osten** starten
1 Minute (0,2 km)


 Weiter auf **Beim Preußischen/L370**
1 Minute (0,4 km)


 Weiter auf **Niedernauer Str.**
1 Minute (0,9 km)


 Weiter auf **Poststraße**
1 Minute (0,5 km)

 Im Kreisverkehr geradeaus nach **Sprollstraße** fahren
2 Minuten (0,7 km)

 Im Kreisverkehr **zweite** Ausfahrt (**Seebronner Str.**) nehmen
2 Minuten (1,1 km)

 Weiter auf **L361**
1 Minute (93 m)

 **Links** auf die Auffahrt nach **Horb/Nagold/Seebronn** abbiegen
1 Minute (0,2 km)

 **Rechts** abbiegen auf **B28**
5 Minuten (7,0 km)

 **Rechts** abbiegen auf **A81** Richtung **Stuttgart**

14 Minuten (23,4 km)

↑ Bei Ausfahrt **B464** Richtung **Sindelfingen-West** fahren
5 Minuten (6,0 km)

↑ **Links** halten und auf **B464** bleiben
3 Minuten (4,1 km)

↱ Leicht **rechts** abbiegen Richtung **B295**
1 Minute (0,2 km)

↱ **Rechts** abbiegen auf **B295**
2 Minuten (1,8 km)

↑ Weiter auf **B295**
3 Minuten (2,8 km)

↑ Leicht **rechts** abbiegen auf **A8** Richtung **Karlsruhe**
32 Minuten (49,8 km)

↑ Am Autobahnkreuz **41-Dreieck Karlsruherechts** halten und den Schildern **A5** in Richtung **Frankfurt/Mannheim/Landau (Pfalz)/Karlsruhe** folgen
1 Minute (2,0 km)

↑ Bei Ausfahrt **45-Karlsruhe-Mitte** Richtung **Karlsruhe/Mitte/Landau/Pfalz** fahren
1 Minute (0,2 km)

↑ Die Auffahrt Richtung **KA-Mitte/Karlsruhe/Landau (Pfalz)** nehmen
1 Minute (0,4 km)

↯ Auf **Südtangente** fahren
Teile dieser Straße können zeitweise gesperrt sein.
5 Minuten (6,6 km)

↑ Weiter auf **B10**
7 Minuten (8,2 km)

↑ Weiter auf **A65**
15 Minuten (24,3 km)

↑ Bei Ausfahrt **15-Landau-Nord** auf **B10** in Richtung **Landau-Nord/Pirmasens/Annweiler** fahren

1 Minute (0,6 km)

↑ Weiter auf **B10**
39 Minuten (49,4 km)

↗ Bei Ausfahrt **A62** Richtung **Trier/Kaiserslautern/Landstuhl/A6** fahren
33 Minuten (53,8 km)

↗ Bei Ausfahrt **5-Freisen** Richtung **Baumholderstraße** fahren
1 Minute (0,4 km)

↗ Leicht **rechts** abbiegen auf die Auffahrt nach **Idar-Oberstein/Baumholder**
1 Minute (57 m)

↗ Auf **Baumholderstraße** fahren
1 Minute (86 m)

↑ Weiter auf **L133**
1 Minute (1,3 km)

↑ Weiter auf **L348**
6 Minuten (7,7 km)

↑ Weiter auf **L169**
2 Minuten (1,8 km)

↘ **Rechts** abbiegen auf **L176**
8 Minuten (9,5 km)

↘ Leicht **rechts** abbiegen, um auf **L176** zu bleiben
1 Minute (0,9 km)

↗ **Links** abbiegen auf **B41** Richtung **Bad Kreuznach/Oberstein-Zentrum/Flughafen Hahn**
2 Minuten (2,3 km)

↙ **Links** abbiegen auf **B422**
Den Kreisverkehr passieren
3 Minuten (1,6 km)

↻ Im Kreisverkehr **zweite** Ausfahrt (**Hauptstraße/B422**) nehmen
Das Ziel befindet sich auf der linken Seite.

1 Minute (0,2 km)

Powered by Google, ©2025 Google
