

# Edelsteinmine Steinkaulenberg 1 €

📍 55743 Idar-Oberstein



## Ihr Kartenvorteil

Mit der spürbarCard erhalten Sie 1,00 Euro Ermäßigung auf den Eintrittspreis Erwachsene (Einzelperson).

## Beschreibung

Edelsteine, diese Wunderwerke der Natur tief unter der Erdoberfläche, dort wo sie vor Millionen von Jahren entstanden sind – im Muttergestein zu bewundern, das bieten die Edelsteinminen des Steinkaulenbergs in Idar-Oberstein. Die hier vorkommenden Edelsteine –Achat, Amethyst, Jaspis und Bergkristall begründeten vor Jahrhunderten die hiesige Schmuck-Edelsteinindustrie. Heute ist es in ganz Europa, die einzige zur Besichtigung freigegebene Mine. Der gewerbsmäßige Abbau wurde im Jahr 1875 eingestellt und die Stollen verfielen. Für Mineralienfreunde steht das Edelsteincamp zum Suchen nach Edelsteinen zur Verfügung. Des Weiteren gibt es ein Schürffeld, welches täglich mit Mineralien aus aller Welt bestückt wird



## Über den Anbieter

### Edelsteinminen

Im Stäbel

55743 Idar-Oberstein



 Route planen



## Weitere Informationen

Telefon: +49 6781 47400


E-Mail: [info@edelsteinminen.com](mailto:info@edelsteinminen.com)

Internet: <https://www.weiherschleife-steinkaulenbergwerk.de/>


## Anfahrt

Von: 72108 Rottenburg am Neckar, Deutschland


Nach: Im Stäbel, 55743 Idar-Oberstein, Deutschland

 3 Stunden, 18 Minuten (270 km)


[Auf Google Maps ansehen](#) 

 Auf **L370** nach **Osten** starten  
1 Minute (0,2 km)


---

 Weiter auf **Beim Preußischen/L370**  
1 Minute (0,4 km)


---

 Weiter auf **Niedernauer Str.**  
1 Minute (0,9 km)


---

 Weiter auf **Poststraße**  
1 Minute (0,5 km)


---

 Im Kreisverkehr geradeaus nach **Sprollstraße** fahren  
2 Minuten (0,7 km)

---

 Im Kreisverkehr **zweite** Ausfahrt (**Seebronner Str.**) nehmen  
2 Minuten (1,1 km)

---

 Weiter auf **L361**  
1 Minute (93 m)

---

↑ **Links** auf die Auffahrt nach **Horb/Nagold/Seebronn** abbiegen

1 Minute (0,2 km)

---

↪ **Rechts** abbiegen auf **B28**

5 Minuten (7,0 km)

---

↑ **Rechts** abbiegen auf **A81** Richtung **Stuttgart**

14 Minuten (23,4 km)

---

↑ Bei Ausfahrt **B464** Richtung **Sindelfingen-West** fahren

5 Minuten (6,0 km)

---

↑ **Links** halten und auf **B464** bleiben

3 Minuten (4,1 km)

---

↪ Leicht **rechts** abbiegen Richtung **B295**

1 Minute (0,2 km)

---

↪ **Rechts** abbiegen auf **B295**

2 Minuten (1,8 km)

---

↑ Weiter auf **B295**

3 Minuten (2,8 km)

---

↑ Leicht **rechts** abbiegen auf **A8** Richtung **Karlsruhe**

32 Minuten (49,8 km)

---

↑ Am Autobahnkreuz **41-Dreieck Karlsruherechts** halten und den Schildern **A5** in Richtung **Frankfurt/Mannheim/Landau (Pfalz)/Karlsruhe** folgen

1 Minute (2,0 km)

---

↑ Bei Ausfahrt **45-Karlsruhe-Mitte** Richtung **Karlsruhe/Mitte/Landau/Pfalz** fahren

1 Minute (0,2 km)

---

↑ Die Auffahrt Richtung **KA-Mitte/Karlsruhe/Landau (Pfalz)** nehmen

1 Minute (0,4 km)

---

↑ Auf **Südtangente** fahren

Teile dieser Straße können zeitweise gesperrt sein.

5 Minuten (6,6 km)

---

↑ Weiter auf **B10**  
7 Minuten (8,2 km)

---

↑ Weiter auf **A65**  
15 Minuten (24,3 km)

---

↗ Bei Ausfahrt **15-Landau-Nord** auf **B10** in Richtung **Landau-Nord/Pirmasens/Annweiler** fahren  
1 Minute (0,6 km)

---

↑ Weiter auf **B10**  
39 Minuten (49,4 km)

---

↗ Bei Ausfahrt **A62** Richtung **Trier/Kaiserslautern/Landstuhl/A6** fahren  
33 Minuten (53,8 km)

---

↗ Bei Ausfahrt **5-Freisen** Richtung **Baumholderstraße** fahren  
1 Minute (0,4 km)

---

↗ Leicht **rechts** abbiegen auf die Auffahrt nach **Idar-Oberstein/Baumholder**  
1 Minute (57 m)

---

↗ Auf **Baumholderstraße** fahren  
1 Minute (86 m)

---

↑ Weiter auf **L133**  
1 Minute (1,3 km)

---

↑ Weiter auf **L348**  
6 Minuten (7,7 km)

---

↑ Weiter auf **L169**  
2 Minuten (1,8 km)

---

↘ **Rechts** abbiegen auf **L176**  
8 Minuten (9,5 km)

---

↘ Leicht **rechts** abbiegen, um auf **L176** zu bleiben  
3 Minuten (2,6 km)

---

↙ **Links** abbiegen auf **Am Rilchenberg**

2 Minuten (1,6 km)

---

↩ **Links** abbiegen auf **An d. Breitheck**

1 Minute (29 m)

---

↪ Im Kreisverkehr **erste** Ausfahrt (**Saarstraße**) nehmen

1 Minute (0,2 km)

---

↩ **Links** abbiegen auf **Im Stäbel**

1 Minute (0,4 km)

---

Powered by Google, ©2025 Google

---