

Modern Music School (Idar-Oberstein und Birkenfeld) **SPEZIAL**

📍 55743 Idar-Oberstein + 1

Ihr Kartenvorteil

Inhaber der spürbarCard erhalten einen Monat Gratis Unterricht (Gilt in Verbindung mit einem sechsmonatigen Unterrichtsvertrag) und ein Unterrichtsbuch (QUEST-Serie) gratis.



Beschreibung

Die Modern Music School ist deine Musikschule für Rock & Pop.

Schlagzeug, Gitarre, Bass, Keyboard, Klavier – wir bieten Musiktraining für die wichtigsten Instrumente moderner Musikstile und Gesangsunterricht.

Unsere Musikschule war und ist ein Vorreiter, wenn es um individuellen Unterricht geht, der Spaß macht und auf Motivation als Schlüssel zum erfolgreichen Lernen setzt:

- Über 30 Jahre Erfahrung im Musikschulbusiness
- Ein einzigartiges Musikschulsystem mit zertifizierter Lehrerausbildung
- Unterrichtskonzepte, die auf Erfahrung und den neuesten Erkenntnissen aus Musikwissenschaft, Psychologie, Pädagogik und Neurowissenschaft basieren
- Ein eigener Verlag für Lehr- und Lernbücher

Für jeden das richtige Programm

Anfänger, Wiedereinsteiger und Fortgeschrittene aller Altersgruppen finden bei uns das passende Programm. Wir bieten qualifizierten Einzelunterricht in unserem Personal Program und effizienten Gruppenunterricht in unserem Team Program. Zudem gibt es das Band Program für alle, die gerne mit anderen auf der Bühne stehen.

Wir freuen uns auf dich!



Über den Anbieter

Modern Music School

Mainzer Str. 42
55743 Idar-Oberstein

[Route planen](#)

Weitere Informationen

Telefon: +49 6781 457520



Anfahrt

Von: 72108 Rottenburg am Neckar, Deutschland
Nach: Mainzer Str. 42, 55743 Idar-Oberstein, Deutschland

3 Stunden, 20 Minuten (272 km)

[Auf Google Maps ansehen](#)

I→ Auf **L370** nach **Osten** starten
1 Minute (0,2 km)

↑ Weiter auf **Beim Preußischen/L370**
1 Minute (0,4 km)

↑ Weiter auf **Niedernauer Str.**
1 Minute (0,9 km)

↑ Weiter auf **Poststraße**
1 Minute (0,5 km)

↻ Im Kreisverkehr geradeaus nach **Sprollstraße** fahren
2 Minuten (0,7 km)

↻ Im Kreisverkehr **zweite** Ausfahrt (**Seebronner Str.**) nehmen
2 Minuten (1,1 km)

I→ Weiter auf **L361**
1 Minute (93 m)

↑ **Links** auf die Auffahrt nach **Horb/Nagold/Seebronn** abbiegen
1 Minute (0,2 km)

↪ **Rechts** abbiegen auf **B28**
5 Minuten (7,0 km)

↑ **Rechts** abbiegen auf **A81** Richtung **Stuttgart**
14 Minuten (23,4 km)

↑ Bei Ausfahrt **B464** Richtung **Sindelfingen-West** fahren
5 Minuten (6,0 km)

↑ **Links** halten und auf **B464** bleiben
3 Minuten (4,1 km)

↪ Leicht **rechts** abbiegen Richtung **B295**
1 Minute (0,2 km)

↪ **Rechts** abbiegen auf **B295**
2 Minuten (1,8 km)

↑ Weiter auf **B295**
3 Minuten (2,8 km)

↑ Leicht **rechts** abbiegen auf **A8** Richtung **Karlsruhe**
32 Minuten (49,8 km)

↑ Am Autobahnkreuz **41-Dreieck Karlsruhe** **rechts** halten und den Schildern **A5** in Richtung **Frankfurt/Mannheim/Landau (Pfalz)/Karlsruhe** folgen
1 Minute (2,0 km)

↑ Bei Ausfahrt **45-Karlsruhe-Mitte** Richtung **Karlsruhe/Mitte/Landau/Pfalz** fahren
1 Minute (0,2 km)

↑ Die Auffahrt Richtung **KA-Mitte/Karlsruhe/Landau (Pfalz)** nehmen

1 Minute (0,4 km)



Auf **Südtangente** fahren

Teile dieser Straße können zeitweise gesperrt sein.

5 Minuten (6,6 km)



Weiter auf **B10**

7 Minuten (8,2 km)



Weiter auf **A65**

15 Minuten (24,3 km)



Bei Ausfahrt **15-Landau-Nord** auf **B10** in Richtung **Landau-Nord/Pirmasens/Annweiler** fahren

1 Minute (0,6 km)



Weiter auf **B10**

39 Minuten (49,4 km)



Bei Ausfahrt **A62** Richtung **Trier/Kaiserslautern/Landstuhl/A6** fahren

33 Minuten (53,8 km)



Bei Ausfahrt **5-Freisen** Richtung **Baumholderstraße** fahren

1 Minute (0,4 km)



Leicht **rechts** abbiegen auf die Auffahrt nach **Idar-Oberstein/Baumholder**

1 Minute (57 m)



Auf **Baumholderstraße** fahren

1 Minute (86 m)



Weiter auf **L133**

1 Minute (1,3 km)



Weiter auf **L348**

6 Minuten (7,7 km)




Weiter auf **L169**

2 Minuten (1,8 km)





Rechts abbiegen auf **L176**


8 Minuten (9,5 km)

 Leicht **rechts** abbiegen, um auf **L176** zu bleiben
1 Minute (0,9 km)

 **Links** abbiegen auf **B41** Richtung **Bad Kreuznach/Oberstein-Zentrum/Flughafen Hahn**
2 Minuten (2,3 km)

 **Links** abbiegen auf **B422**
Den Kreisverkehr passieren
3 Minuten (1,6 km)

 Im Kreisverkehr **zweite** Ausfahrt (**Hauptstraße/B422**) nehmen
2 Minuten (1,1 km)

 Scharf **links** auf **Mainzer Str./B422**
Das Ziel befindet sich auf der linken Seite.
1 Minute (0,1 km)
