

Haustechnik Wentz - Hausmeister Service in Oberhausen

20 %

📍 46047 Oberhausen



Ihr Kartenvorteil

Kundenkarteninhaber erhalten, gegen Vorlage Ihrer Kundenkarte **20% Preisnachlass** auf alle, von Haustechnik Wentz angebotenen, Dienstleistungen. Vom Winterdienst, über Gartenservice, bis hin zu Hausmeisterservices.

Beschreibung

Haustechnik Wentz ist seit über 10 Jahren ein zuverlässiger Partner für die Betreuung komplexer Gewerbeeinheiten, sowie professioneller Dienstleister für Eigentümergeinschaften und Privathaushalte im gesamten Ruhrgebiet.


Hier ein kleiner Auszug aus unseren Dienstleistungen rund um die Immobilie:

- Renovierungs- und Malerarbeiten
- Winterdienste
- Entrümpelung
- Gartenservice

Kunden der Firma Haustechnik Wentz sind unter anderem die Energieversorgung Oberhausen, Straßen NRW, STOAG, Engelbert Strauss sowie mehrere Kindertagesstätten und Krankenhäuser



Über den Anbieter



Haustechnik Wentz

Rolandstr. 145

46047 Oberhausen

[Route planen](#)

Weitere Informationen

Telefon: +49 208 74 19 21 0

Faxnummer: + 49 208 44 59 78 09

E-Mail: info@haustechnik-wentz.de

Internet: www.haustechnik-wentz.de



Anfahrt

Von: 72108 Rottenburg am Neckar, Deutschland

Nach: Rolandstraße 145, 46047 Oberhausen, Deutschland

4 Stunden, 54 Minuten (461 km)

[Auf Google Maps ansehen](#)


Auf **L370** nach **Osten** starten
1 Minute (0,2 km)


Weiter auf **Beim Preußischen/L370**
1 Minute (0,4 km)


Weiter auf **Niedernauer Str.**
1 Minute (0,9 km)


Weiter auf **Poststraße**
1 Minute (0,5 km)


Im Kreisverkehr geradeaus nach **Sprollstraße** fahren
2 Minuten (0,7 km)


 Im Kreisverkehr **zweite** Ausfahrt (**Seebronner Str.**) nehmen
2 Minuten (1,1 km)


 Weiter auf **L361**
1 Minute (93 m)


 **Links** auf die Auffahrt nach **Horb/Nagold/Seebronn** abbiegen
1 Minute (0,2 km)


 **Rechts** abbiegen auf **B28**
5 Minuten (7,0 km)


 **Rechts** abbiegen auf **A81** Richtung **Stuttgart**
14 Minuten (23,4 km)


 Bei Ausfahrt **B464** Richtung **Sindelfingen-West** fahren
5 Minuten (6,0 km)


 **Links** halten und auf **B464** bleiben
3 Minuten (4,1 km)


 Leicht **rechts** abbiegen Richtung **B295**
1 Minute (0,2 km)

 **Rechts** abbiegen auf **B295**
2 Minuten (1,8 km)

 Weiter auf **B295**
3 Minuten (2,8 km)

 Leicht **rechts** abbiegen auf **A8** Richtung **Karlsruhe**
32 Minuten (49,8 km)

 Am Autobahnkreuz **41-Dreieck Karlsruherechts** halten und den Schildern **A5** in Richtung **Frankfurt/Mannheim/Landau (Pfalz)/Karlsruhe** folgen
1 Stunde, 3 Minuten (105 km)

 Weiter auf **E35**
1 Minute (0,9 km)

 **E35** verläuft leicht nach **links** und wird zu **A67/E35**

13 Minuten (22,1 km)

↑ Am Autobahnkreuz **1-Mönchhof-Dreieck** den Schildern **A3** in Richtung **Köln/Wiesbaden** folgen
46 Minuten (77,9 km)

↑ Weiter auf **A3**
1 Stunde, 29 Minuten (148 km)

↗ Bei Ausfahrt **A40** Richtung **Essen** fahren
4 Minuten (6,5 km)

↗ Bei Ausfahrt **17-MH-Dümpten** Richtung **MH-Dümpten** fahren
1 Minute (0,2 km)

↶ **Links** abbiegen auf **Mannesmannallee**
1 Minute (0,2 km)

↑ Weiter auf **Mellinghofer Str.**
1 Minute (0,3 km)

↶ **Links** abbiegen auf **Grüner Weg**
1 Minute (0,6 km)

↑ Weiter auf **Dümpterkamp**
1 Minute (0,4 km)

↑ Weiter auf **Rolandstraße**
Das Ziel befindet sich auf der linken Seite.
1 Minute (0,1 km)
