

Sinatra & Friends - A Tribute to the World's Greatest Entertainers gültig vom 25.05.2025

10€

📍 10963 Berlin + 16 weitere Orte



Ihr Kartenvorteil

Sie erhalten einen **Preisnachlass von 10 € je Ticket** der Preiskategorien PK 1-3 auf den Ticketgrundpreis (zzgl. Gebühren und Versandkosten).

ONLINE den Vorteilsrabatt buchen:

Online-Vorteile genießen unter
<https://vorteile.semmel.de/citypower>

Bitte legen Sie mit der Eintrittskarte die spürbarCard vor.

Beschreibung

The Rat Pack is back! Die frühen 60er waren die Zeit des „Rat Pack“ und Las Vegas ihre Stadt. Sinatra, Martin und Davis Jr. gehörten zu diesem Zeitpunkt bereits zu den populärsten und wichtigsten Entertainern des Landes. Die gemeinsamen Live-Auftritte dieser drei Showlegenden, vorzugsweise im Sands Hotel, waren die Showbiz-Attraktion des Glückspielparadieses Las Vegas und absoluter Publikumsmagnet. Die Mischung aus kabarettistischen Dialogen – zwischen den Entertainern und ihrem Publikum - sowie die Darbietung ihrer weltberühmten Songs war auch die Geburtsstunde des modernen Entertainments.

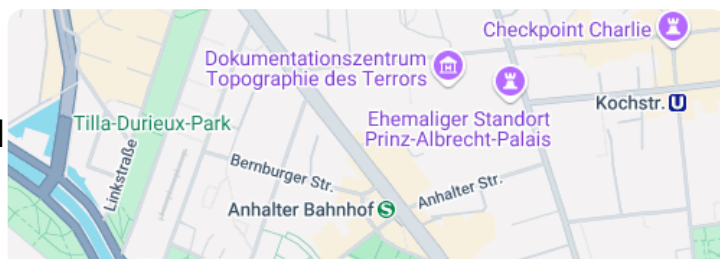
Fotorechte: Andy Juchli



Über den Anbieter

Semmel Concerts Entertainment GmbH

Tempodrom

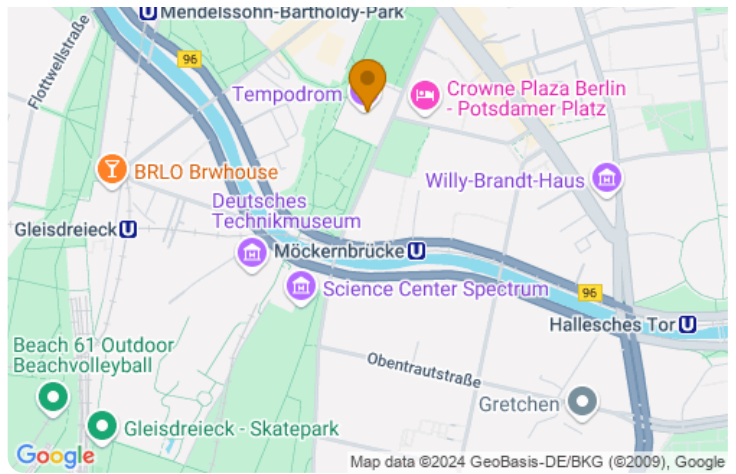


Möckernstraße 10
10963 Berlin

 [Route planen](#)

Weitere Informationen

Internet: <https://www.semmel.de>




Buchungsinformation

Internet: <https://vorteile.semmel.de/citypower>


Anfahrt


Von: 72108 Rottenburg am Neckar, Deutschland


Nach: Möckernstraße 10, 10963 Berlin, Deutschland


 7 Stunden, 11 Minuten (686 km)


[Auf Google Maps ansehen](#) 


 Auf **L370** nach **Osten** starten
1 Minute (0,2 km)

 Weiter auf **Beim Preußischen/L370**
1 Minute (0,4 km)

 Weiter auf **Niedernauer Str.**
1 Minute (0,9 km)

 Weiter auf **Poststraße**
1 Minute (0,5 km)

 Im Kreisverkehr geradeaus nach **Sprollstraße** fahren
2 Minuten (0,7 km)

 Im Kreisverkehr **zweite** Ausfahrt (**Seebronner Str.**) nehmen
2 Minuten (1,1 km)

I→ Weiter auf **L361**
1 Minute (93 m)

↑ **Links** auf die Auffahrt nach **Horb/Nagold/Seebronn** abbiegen
1 Minute (0,2 km)

↪ **Rechts** abbiegen auf **B28**
5 Minuten (7,0 km)

↑ **Rechts** abbiegen auf **A81** Richtung **Stuttgart**
21 Minuten (32,9 km)

↑ Am Autobahnkreuz **20-Kreuz Stuttgartrechts** halten und den Schildern **A8/A81** in Richtung **Karlsruhe/Heilbronn** folgen
1 Minute (1,3 km)

↑ Auf **A8** fahren
4 Minuten (6,1 km)

↑ Ausfahrt **A81** Richtung **Würzburg/Mannheim/Heilbronn**
1 Minute (2,0 km)

↑ Weiter auf **A81**
29 Minuten (48,4 km)

↑ Leicht **rechts** abbiegen auf die Auffahrt nach **A6**
1 Minute (0,4 km)

↑ **Rechts** halten, Beschilderung in Richtung **Nürnberg/A6** folgen und weiter auf **A6**
1 Stunde, 35 Minuten (151 km)

↑ Am Autobahnkreuz **60-Kreuz Nürnberg-Ostrechts** halten und den Schildern **A9** in Richtung **Berlin** folgen
6 Minuten (7,7 km)

↑ Ausfahrt **A9** Richtung **Berlin/Dresden/Bayreuth**
1 Minute (1,3 km)

↑ Weiter auf **A9**
3 Stunden, 36 Minuten (373 km)

↑ Weiter auf **A10**
6 Minuten (9,7 km)

↑ **Rechts** halten, weiter auf **A115** und der Beschilderung für **Berlin-Zentrum/Berlin-Zehlendorf/Potsdam-Zentrum** folgen
10 Minuten (17,2 km)

↑ An der Anschlussstelle **4-Kreuz Zehlendorfrechts** halten
8 Minuten (10,5 km)

↑ Bei Ausfahrt **A 100** Richtung **Wilmersdorf/Kurfürstendamm/Flughafen Schönefeld/Dresden** fahren
Teile dieser Straße können zeitweise gesperrt sein.
8 Minuten (9,6 km)

↑ Bei Ausfahrt **Tempelhofer Damm** auf **B96** fahren
1 Minute (0,3 km)

↶ **Links** abbiegen auf **Tempelhofer Damm/B96**
Weiter auf B96
9 Minuten (3,2 km)

↶ **Links** abbiegen auf **Hallesches Ufer/B96**
2 Minuten (0,6 km)

↷ **Rechts** abbiegen auf **Möckernstraße**
Das Ziel befindet sich auf der linken Seite.
1 Minute (0,3 km)
