

Entspannen in den AlbThermen in Bad Urach

SPEZIAL

📍 72574 Bad Urach



Ihr Kartenvorteil

Beim Besuch der AlbThermen erhalten Sie im Restaurant wahlweise **einen kostenlosen Softdrink oder ein Heißgetränk**. Durch Vorlage Ihrer spürbarCard am Empfang erhalten Sie hierfür Ihren Gutschein.

Beschreibung

Aus 770 Meter Tiefe entspringt der gesunde Quell für unsere Beckenlandschaft. Dies mit einer immerwährenden Temperatur von 60 Grad Celsius. Das Wasser kühlen wir für Ihr Wohlbefinden in verschiedene Annehmlichkeiten in sechs Thermalwassererlebnisse mit einer Temperatur zwischen 32 und 38 Grad. Dies ist der ideale Ort, um Ihren Körper und Geist auszubalancieren. Die AlbThermen in Bad Urach stehen in der Tradition eines Kur- und Heilbades. Ergänzt wird dieses Erlebnis mit allen Wellness-Bedürfnissen der modernen Zeit wie zum Beispiel verschiedenen Saunalandschaften und einem attraktiven Beauty- und Massageangebot.

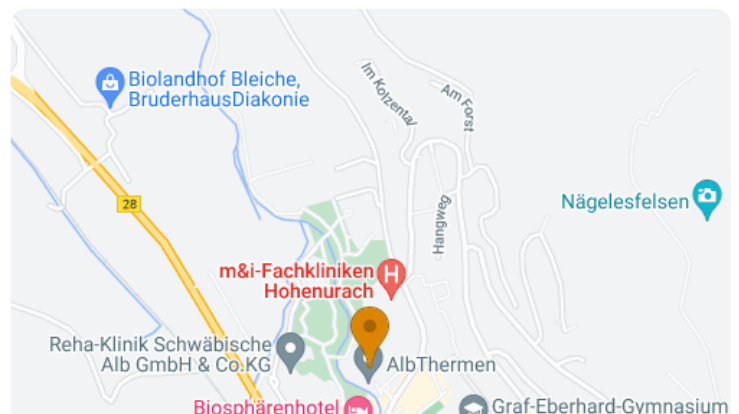


Über den Anbieter

AlbThermen Bad Urach

Bei den Thermen 2

72574 Bad Urach



 Route planen

Weitere Informationen

Telefon: +49712594360

E-Mail: info@albthermen.de

Internet: www.albthermen.de




Anfahrt


Von: 72108 Rottenburg am Neckar, Deutschland


Nach: b. den Thermen 2, 72574 Bad Urach, Deutschland


 44 Minuten (41,9 km)


[Auf Google Maps ansehen](#) 


 Auf **L370** nach **Osten** starten
1 Minute (0,2 km)


 Weiter auf **Beim Preußischen/L370**
1 Minute (0,4 km)

 Weiter auf **Niedernauer Str.**
1 Minute (0,9 km)

 Weiter auf **Poststraße**
1 Minute (0,5 km)

 Im Kreisverkehr **erste** Ausfahrt (**Tübinger Str.**) nehmen
2 Minuten (0,9 km)

 **Links** abbiegen auf **L370**
1 Minute (0,4 km)

 Weiter geradeaus auf **L370**
1 Minute (13 m)

↑ Geradeaus
1 Minute (0,3 km)

↑ Leicht **rechts** abbiegen auf **B28** Richtung **Reutlingen/Tübingen**
7 Minuten (8,2 km)

↵ Leicht **links** abbiegen, um auf **B28** zu bleiben
1 Minute (43 m)

↑ **Links** abbiegen auf **Hegelstraße/B28** Richtung **Reutlingen/Stuttgart/Rottweil/Polizei/
Regierungspräsidium/Landratsamt/Agentur für Arbeit**
Weiter auf B28
19 Minuten (18,7 km)

↑ Die Auffahrt **B28** nach **Ulm/Bad Urach/Metzingen-Süd/Outletcity** nehmen
1 Minute (0,4 km)

↑ Weiter auf **B28/B313**
1 Minute (2,0 km)

↑ **Rechts** halten und weiter auf **B28**
7 Minuten (8,4 km)

↵ **Links** abbiegen auf **Max-Eyth-Straße**
1 Minute (87 m)

↵ **Links** abbiegen auf **Immanuel-Kant-Straße**
1 Minute (0,6 km)

↵ **Links** abbiegen
1 Minute (31 m)
