

Die Mönche des Shaolin Kung Fu - Die Meister kehren zurück gültig vom 01.05.2025

SPEZIAL

📍 01067 Dresden + 20 weitere Orte



Ihr Kartenvorteil

Sie erhalten einen **Preisnachlass von 10 € je Ticket der Preiskategorien PK 1-3** auf den Ticketendpreis.

ONLINE den Vorteilsrabatt buchen:

Online-Vorteile genießen unter

<https://www.semmel.de/citypower>

Bitte legen Sie mit der Eintrittskarte die spürbarCard vor.

Beschreibung

Die spektakuläre Show Die Mönche des Shaolin Kung Fu - direkt aus dem Shaolin Kloster. Diese besondere Darbietung ist mehr als eine Show – sie ist ein respektvoller Versuch, die jahrtausendealte Tradition des Shaolin-Klosters und die Geheimnisse des Zen-Buddhismus Groß und Klein näherzubringen. Begleitet von mitreißenden Aufnahmen aus dem heiligen Berg Song Shan und dem Originaltempel, bietet die Tournee 2025 erneut tiefgehende Einblicke in das Leben und Training der Mönche. Der Show-Produzent Herbert Fechter, der seit 1995 die originalen Meister, Schüler und Mönche aus Shaolin weltweit präsentiert, hat erneut eine spektakuläre Show zusammengestellt, die das Publikum in eine Welt voller Geheimnisse, Disziplin und körperlicher Höchstleistungen entführt.

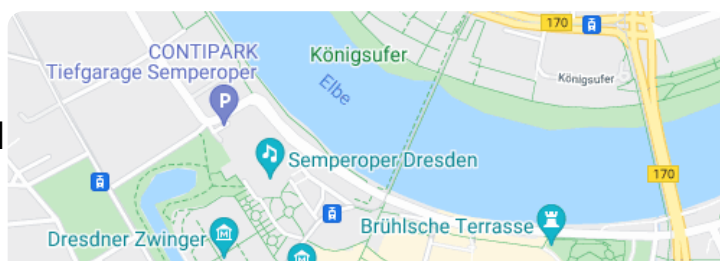
Fotorechte: Patrick Schneiderwind



Über den Anbieter

Semmel Concerts Entertainment GmbH

Konzertsaal im Kulturpalast



Schloßstraße 2
01067 Dresden

 [Route planen](#)

Weitere Informationen

Internet: <https://www.semmel.de>



Buchungsinformation

Internet: <https://vorteile.semmel.de/citypower>


Anfahrt


Von: 72108 Rottenburg am Neckar, Deutschland


Nach: Schloßstraße 2, 01067 Dresden, Deutschland


 5 Stunden, 55 Minuten (559 km)


[Auf Google Maps ansehen](#) 


 Auf **L370** nach **Osten** starten
1 Minute (0,2 km)

 Weiter auf **Beim Preußischen/L370**
1 Minute (0,4 km)

 Weiter auf **Niedernauer Str.**
1 Minute (0,9 km)

 Weiter auf **Poststraße**
1 Minute (0,5 km)

 Im Kreisverkehr geradeaus nach **Sprollstraße** fahren
2 Minuten (0,7 km)

 Im Kreisverkehr **zweite** Ausfahrt (**Seebronner Str.**) nehmen
2 Minuten (1,1 km)

I→ Weiter auf **L361**
1 Minute (93 m)

↑ **Links** auf die Auffahrt nach **Horb/Nagold/Seebronn** abbiegen
1 Minute (0,2 km)

↪ **Rechts** abbiegen auf **B28**
5 Minuten (7,0 km)

↑ **Rechts** abbiegen auf **A81** Richtung **Stuttgart**
21 Minuten (32,9 km)

↑ Am Autobahnkreuz **20-Kreuz Stuttgartrechts** halten und den Schildern **A8/A81** in Richtung **Karlsruhe/Heilbronn** folgen
1 Minute (1,3 km)

↑ Auf **A8** fahren
4 Minuten (6,1 km)

↑ Ausfahrt **A81** Richtung **Würzburg/Mannheim/Heilbronn**
1 Minute (2,0 km)

↑ Weiter auf **A81**
29 Minuten (48,4 km)

↑ Leicht **rechts** abbiegen auf die Auffahrt nach **A6**
1 Minute (0,4 km)

↑ **Rechts** halten, Beschilderung in Richtung **Nürnberg/A6** folgen und weiter auf **A6**
Teile dieser Straße können zeitweise gesperrt sein.
1 Stunde, 35 Minuten (151 km)

↑ Am Autobahnkreuz **60-Kreuz Nürnberg-Ostrechts** halten und den Schildern **A9** in Richtung **Berlin** folgen
6 Minuten (7,7 km)

↑ Ausfahrt **A9** Richtung **Berlin/Dresden/Bayreuth**
1 Minute (1,3 km)

↑ Weiter auf **A9**

1 Stunde, 8 Minuten (116 km)

↗ Am Autobahnkreuz **33-Dreieck Bayerisches Vogtlandrechts** halten und den Schildern **A72** in Richtung **Dresden/Chemnitz/Hof-Nord** folgen
1 Minute (1,0 km)

↑ Weiter auf **A72**
1 Stunde, 1 Minute (105 km)

↗ Am Autobahnkreuz **17-Kreuz Chemnitzrechts** halten und den Schildern **A4** in Richtung **Görlitz/Dresden/Chemnitz-Mitte** folgen
Teile dieser Straße können zeitweise gesperrt sein.
38 Minuten (67,0 km)

↗ Bei Ausfahrt **78-Dresden-Altstadt** Richtung **Meißner Landstraße/B6** fahren
2 Minuten (1,6 km)

↘ **Rechts** abbiegen auf **Meißner Landstraße/B6**
2 Minuten (1,5 km)

↙ Leicht **links** abbiegen auf **Hamburger Str./B6**
2 Minuten (0,9 km)

↙ Leicht **links** abbiegen auf **Bremer Str./B6** (Schilder nach **Zentrum/Kongresszentrum/Messe/Hafen**)
2 Minuten (1,3 km)

↘ Leicht **rechts** abbiegen auf **Friedrichstraße**
3 Minuten (1,0 km)

↑ Weiter auf **Maxstraße**
1 Minute (0,2 km)

↘ **Rechts** abbiegen auf **Ostra-Allee**
1 Minute (0,7 km)

↑ Weiter auf **Sophienstraße**
1 Minute (0,1 km)

↘ **Rechts** abbiegen auf **Taschenberg**
1 Minute (0,2 km)

↑ Geradeaus auf **Sporergasse**
1 Minute (60 m)

↪ **Rechts** abbiegen auf **Schössergasse**
1 Minute (48 m)

Powered by Google, ©2025 Google
