

# WEISSE FLOTTE Duisburg - die Stadt vom Wasser aus erleben!

10% Sparvorteil

📍 47051 Duisburg



## Ihr Kartenvorteil

Jetzt den größten Binnenhafen Europas live erleben und noch heute die nächste Tour buchen. Mit Ihrer persönlichen Kundenkarte erhalten Sie:

- 10 % Ermäßigung auf Hafenrundfahrten für Erwachsene und Kinder.

## Beschreibung

Die WEISSE FLOTTE Duisburg ist mit Ihren Schiffen dreimal täglich zu den Hafenrundfahrten im größten Binnenhafen Europas unterwegs. Bei Programmfahrten schippern wir den Rhein entlang zu den markantesten Zielen. Sie wollen Ihre Feier an Bord unserer Schiffe feiern? Kein Problem, rufen Sie und an. Wir bieten mit unserem Gastronomieschiff "MS Nostalgie", fest liegend am Steiger Schwanentor, zusätzliche Räumlichkeiten, die für Anlässe aller Art gemietet werden können. Lassen Sie sich auf den größten und modernsten Schiffen der Region über die Wellen tragen und erleben Sie einzigartige Momente bei uns an Bord.



## Über den Anbieter

**WEISSE FLOTTE Hafenrundfahrt  
Duisburg GmbH**

Anlegestelle Schwanentor  
Calaisplatz 3



47051 Duisburg

 [Route planen](#)



## Weitere Informationen

Telefon: +49 203 7139667

Faxnummer: +49 203 7137679

Internet: <https://www.hafenrundfahrt.nrw/>

## Buchungsinformation


Telefon: +49 203 7139667

Internet: <https://www.hafenrundfahrt.nrw/>

## Anfahrt

Von: 72108 Rottenburg am Neckar, Deutschland

Nach: Calaispl. 5, 47051 Duisburg, Deutschland

 4 Stunden, 54 Minuten (459 km)

[Auf Google Maps ansehen](#) 

**I→** Auf **L370** nach **Osten** starten

1 Minute (0,2 km)

---

**↑** Weiter auf **Beim Preußischen/L370**

1 Minute (0,4 km)

---

**↑** Weiter auf **Niedernauer Str.**

1 Minute (0,9 km)

---

**↑** Weiter auf **Poststraße**


1 Minute (0,5 km)

---


**↻** Im Kreisverkehr geradeaus nach **Sprollstraße** fahren

2 Minuten (0,7 km)

---

 Im Kreisverkehr **zweite** Ausfahrt (**Seebronner Str.**) nehmen  
2 Minuten (1,1 km)


---

 Weiter auf **L361**  
1 Minute (93 m)


---

 **Links** auf die Auffahrt nach **Horb/Nagold/Seebronn** abbiegen  
1 Minute (0,2 km)


---

 **Rechts** abbiegen auf **B28**  
5 Minuten (7,0 km)


---

 **Rechts** abbiegen auf **A81** Richtung **Stuttgart**  
14 Minuten (23,4 km)


---

 Bei Ausfahrt **B464** Richtung **Sindelfingen-West** fahren  
5 Minuten (6,0 km)


---

 **Links** halten und auf **B464** bleiben  
3 Minuten (4,1 km)


---

 Leicht **rechts** abbiegen Richtung **B295**  
1 Minute (0,2 km)


---

 **Rechts** abbiegen auf **B295**  
2 Minuten (1,8 km)


---

 Weiter auf **B295**  
3 Minuten (2,8 km)


---

 Leicht **rechts** abbiegen auf **A8** Richtung **Karlsruhe**  
32 Minuten (49,8 km)

---

 Am Autobahnkreuz **41-Dreieck Karlsruherechts** halten und den Schildern **A5** in Richtung **Frankfurt/Mannheim/Landau (Pfalz)/Karlsruhe** folgen  
1 Stunde, 3 Minuten (105 km)

---

 Weiter auf **E35**  
1 Minute (0,9 km)

---

↑ **E35** verläuft leicht nach **links** und wird zu **A67/E35**

13 Minuten (22,1 km)

---

↑ Am Autobahnkreuz **1-Mönchhof-Dreieck** den Schildern **A3** in Richtung **Köln/Wiesbaden** folgen

46 Minuten (77,9 km)

---

↑ Weiter auf **A3**

1 Stunde, 29 Minuten (148 km)

---

↗ Ausfahrt **A40** Richtung **Essen/Mülheim a. d. Ruhr/DU-Kaiserberg**

1 Minute (0,2 km)

---

↑ Die Auffahrt **A40** nach **Arnheim/Venlo/Duisburg** nehmen

1 Minute (0,6 km)

---

↖ Leicht **links** abbiegen auf **A40**

1 Minute (1,5 km)

---

↗ Am Autobahnkreuz **13-Duisburgrechts** halten und den Schildern **A59** in Richtung **Düsseldorf/Duisburg** folgen

2 Minuten (1,6 km)

---

↗ Ausfahrt Richtung **Duisburg-Innenhafen**

1 Minute (0,4 km)

---

↗ Auf **Kardinal-Galen-Straße** fahren

1 Minute (0,5 km)

---

↑ Weiter auf **Stapeltor**

1 Minute (0,1 km)

---

↑ Weiter auf **Oberstraße**

1 Minute (0,3 km)

---

↑ Weiter auf **Poststraße**

1 Minute (0,1 km)

---

↘ **Rechts** abbiegen auf **Schwanenstraße**

1 Minute (0,3 km)

---

↙ **Links** abbiegen auf **Unterstraße**

↩ **Links** abbiegen auf **Unterstraße**

1 Minute (63 m)

---

↩ **Links** abbiegen auf **Münzstraße**

1 Minute (38 m)

---

↩ **Links** abbiegen auf **Calaispl.**

Das Ziel befindet sich auf der linken Seite.

1 Minute (18 m)

---