


LehmbruckMuseum - Zentrum internationaler Kultur

10 %

📍 47051 Duisburg



Ihr Kartenvorteil

Besuchen Sie das LehmbruckMuseum und erleben Sie die einzigartige Sammlung moderner Skulptur. Bei einem Besuch erhalten Sie mit Ihrer persönlichen Kundenkarte:

- 10 % Ermäßigung auf einen Einzelbesuch für Erwachsene und Kinder
- 10 % Ermäßigung auf die Familienkarte

Beschreibung

In einem der reizvollsten Museumsbauten der Nachkriegszeit präsentiert das LehmbruckMuseum eine einzigartige Sammlung moderner Skulptur. Ausgehend vom Werk Lehmbrucks begegnen sich hier Primitivismus und Kubismus, Abstraktion und Expressionismus, Konstruktivismus und Minimalismus - in Werken von Picasso, Barlach, Brancusi, Dalì, Magritte, Beuys oder Serra. Zudem verfügt das Museum über Deutschlands bedeutendste Giacometti-Werkgruppe. Wegweisende Wechselaustellungen und Veranstaltungen sowie die überregional beachtete Kunstvermittlung ergänzen die Sammlung und machen das Haus zu einem Ort der Kommunikation zwischen Mensch und Kunst.



Über den Anbieter

Stiftung Wilhelm Lehmbruck Museum

Friedrich-Wilhelm-Straße 40

47051 Duisburg



 Route planen



Weitere Informationen

Telefon: +49(0)2032832630

Faxnummer: +49(0)2032833892

Internet: <https://lehbruckmuseum.de/de/>

Buchungsinformation


Telefon: +49(0)2032832630

Internet: <https://lehbruckmuseum.de/de/>

Anfahrt

Von: 72108 Rottenburg am Neckar, Deutschland

Nach: Paul-Klee-Weg 51, 47051 Duisburg, Deutschland

 4 Stunden, 53 Minuten (453 km)

[Auf Google Maps ansehen](#) 


I→ Auf **L370** nach **Osten** starten
1 Minute (0,2 km)


↑ Weiter auf **Beim Preußischen/L370**
1 Minute (0,4 km)

↑ Weiter auf **Niedernauer Str.**
1 Minute (0,9 km)


↑ Weiter auf **Poststraße**
1 Minute (0,5 km)


↻ Im Kreisverkehr geradeaus nach **Sprollstraße** fahren
2 Minuten (0,7 km)


 Im Kreisverkehr **zweite** Ausfahrt (**Seebronner Str.**) nehmen
2 Minuten (1,1 km)


 Weiter auf **L361**
1 Minute (93 m)


 **Links** auf die Auffahrt nach **Horb/Nagold/Seebronn** abbiegen
1 Minute (0,2 km)


 **Rechts** abbiegen auf **B28**
5 Minuten (7,0 km)


 **Rechts** abbiegen auf **A81** Richtung **Stuttgart**
14 Minuten (23,4 km)


 Bei Ausfahrt **B464** Richtung **Sindelfingen-West** fahren
5 Minuten (6,0 km)


 **Links** halten und auf **B464** bleiben
3 Minuten (4,1 km)


 Leicht **rechts** abbiegen Richtung **B295**
1 Minute (0,2 km)

 **Rechts** abbiegen auf **B295**
2 Minuten (1,8 km)

 Weiter auf **B295**
3 Minuten (2,8 km)

 Leicht **rechts** abbiegen auf **A8** Richtung **Karlsruhe**
32 Minuten (49,8 km)

 Am Autobahnkreuz **41-Dreieck Karlsruherechts** halten und den Schildern **A5** in Richtung **Frankfurt/Mannheim/Landau (Pfalz)/Karlsruhe** folgen
1 Stunde, 3 Minuten (105 km)

 Weiter auf **E35**
1 Minute (0,9 km)

 **E35** verläuft leicht nach **links** und wird zu **A67/E35**

13 Minuten (22,1 km)

↑ Am Autobahnkreuz **1-Mönchhof-Dreieck** den Schildern **A3** in Richtung **Köln/Wiesbaden** folgen
46 Minuten (77,9 km)

↑ Weiter auf **A3**
1 Stunde, 27 Minuten (144 km)

↑ Bei Ausfahrt **15-Duisburg-Wedau** Richtung **DU-Wedau/Mülheim a.d.R-Uhlenhorst** fahren
1 Minute (0,4 km)

↶ **Links** abbiegen auf **Uhlenhorststraße**
1 Minute (0,2 km)

↑ Weiter auf **Koloniestraße**
6 Minuten (2,8 km)

↑ Weiter auf **L60**
1 Minute (0,2 km)

↑ Weiter auf **Mercatorstraße/L60**
1 Minute (0,4 km)

↷ **Rechts** abbiegen auf **Düsseldorfer Str.**
Das Ziel befindet sich auf der rechten Seite
1 Minute (0,4 km)
