


Lindner Hotel & Sporting Club Wiesensee Westerburg

📍 56457 Westerburg



Ihr Kartenvorteil

Wellness & Beauty:

Mit Ihrer spürbarCard erhalten Sie in unserem Wellness & Beauty Studio von Montag bis Donnerstag eine Ermäßigung von 10 Prozent auf alle Ganzkörper-Behandlungen. Golf für jedermann:

Karteninhaber erhalten auf den Golf-Kompakt-Tag 10 Prozent Ermäßigung.

Zusätzlich profitieren Karteninhaber von Juni bis Oktober von folgender Aktion:

"2 für 1" für einen Golf-Schnupperkurs an einem ersten Sonntag im Monat (von 15 bis 17 Uhr):

2-stündiger Schnupperkurs inkl.

Abschlagsübungen auf der Driving-Range, Einputten auf dem Putting Grün, Leihschläger, Bälle und 1 Kölsch

Zu zweit kommen, nur einmal 19 € bezahlen.*

*Zwei Personen nehmen am Schnupperkurs teil und zahlen statt 38 Euro nur 19 Euro. Die Teilnehmerzahl ist begrenzt. Anmeldung vorab erforderlich. Tel. 02663 991-192 oder per Mail an golfclub.wiesensee@lindner.de. Die Vorlage der CityPower-Card ist notwendig.

Beschreibung

Westerburg

Ob Sie Entspannung suchen oder einen geeigneten Rahmen für eine Firmenveranstaltung - im Lindner Hotel & Sporting Club Wiesensee finden Sie das ideale Ambiente. Das faszinierende Hotelkonzept im Herzen des Westerwalds bietet nicht nur optimale Sport- und Freizeitmöglichkeiten mit Wellness-Angeboten für Körper und Geist, sondern auch ein inspirierendes Umfeld für erfolgreiche Meetings. Der hoteleigene Golfplatz, kreative Sport- und Incentiveprogramme und die ruhige Lage garantieren einen unvergesslichen Aufenthalt.



Über den Anbieter

Lindner Hotel & Sporting Club Wiesensee

Am Wiesensee
56457 Westerburg

 [Route planen](#)

Weitere Informationen

Telefon: +49 2663 991196

Internet: <https://www.lindner.de>

Buchungsinformation

Telefon: +49 2663 991196

Internet: <https://www.lindner.de>

Anfahrt

Von: 72108 Rottenburg am Neckar, Deutschland

Nach: Straße Ohne Straßennamen, 56459 Stahlhofen am Wiesensee, Deutschland

 3 Stunden, 32 Minuten (318 km)



I→ Auf **L370** nach **Osten** starten
1 Minute (0,2 km)

↑ Weiter auf **Beim Preußischen/L370**
1 Minute (0,4 km)

↑ Weiter auf **Niedernauer Str.**
1 Minute (0,9 km)

↑ Weiter auf **Poststraße**
1 Minute (0,5 km)

↻ Im Kreisverkehr geradeaus nach **Sprollstraße** fahren
2 Minuten (0,7 km)

↻ Im Kreisverkehr **zweite** Ausfahrt (**Seebronner Str.**) nehmen
2 Minuten (1,1 km)

I→ Weiter auf **L361**
1 Minute (93 m)

↑ **Links** auf die Auffahrt nach **Horb/Nagold/Seebronn** abbiegen
1 Minute (0,2 km)


↪ **Rechts** abbiegen auf **B28**
5 Minuten (7,0 km)


↑ **Rechts** abbiegen auf **A81** Richtung **Stuttgart**
21 Minuten (32,9 km)


↑ Am Autobahnkreuz **20-Kreuz Stuttgartrechts** halten und den Schildern **A8/A81** in Richtung **Karlsruhe/Heilbronn** folgen
1 Minute (1,3 km)


↑ Auf **A8** fahren
4 Minuten (6,1 km)


↑ **Links** halten, auf **A8** bleiben und der Beschilderung für **Karlsruhe/Basel/Leonberg - W** folgen
34 Minuten (53,7 km)

 Am Autobahnkreuz **41-Dreieck Karlsruherechts** halten und den Schildern **A5** in Richtung **Frankfurt/Mannheim/Landau (Pfalz)/Karlsruhe** folgen
1 Stunde, 3 Minuten (105 km)


 Weiter auf **E35**
1 Minute (0,9 km)


 **E35** verläuft leicht nach **links** und wird zu **A67/E35**
13 Minuten (22,1 km)


 Am Autobahnkreuz **1-Mönchhof-Dreieck** den Schildern **A3** in Richtung **Köln/Wiesbaden** folgen
33 Minuten (55,5 km)


 Bei Ausfahrt **B49/B54** Richtung **Gießen** fahren
4 Minuten (5,5 km)


 Ausfahrt **B54** Richtung **Siegen/Rennerod/Dornburg/Hadamar**
1 Minute (0,2 km)


 Weiter auf **B54**
15 Minuten (15,2 km)


 Im Kreisverkehr **dritte** Ausfahrt (**K51**) nehmen
2 Minuten (2,3 km)

 Weiter auf **Irmtrauter Str./K51**
1 Minute (0,1 km)

 **Links** abbiegen auf **Hauptstraße**
1 Minute (0,1 km)

 Weiter auf **L300**
2 Minuten (2,3 km)

 Weiter auf **Westerburger Str./L300**
1 Minute (0,7 km)

 **Rechts** abbiegen auf **K52**
2 Minuten (2,1 km)



⌄ Weiter auf **Seestraße/K52**

1 Minute (0,1 km)

↪ **Rechts** abbiegen auf **Hauptstraße**

1 Minute (45 m)

↪ **Rechts** abbiegen auf **Borngass**

1 Minute (0,1 km)

↵ **Links** abbiegen auf **Im Wiesengrund**

1 Minute (0,2 km)
