

# Ausstellungen im Gasometer im Centro. Oberhausen 10 %

📍 46047 Oberhausen



## Ihr Kartenvorteil

Karteninhaber haben die Möglichkeit einzigartige Ausstellungen im Gasometer, für kleines Geld, miterleben zu können. Gegen Vorlage der Kundenkarte erhalten Sie einen **Nachlass in Höhe von 10%** auf Eintrittskarten.

## Beschreibung

Der Gasometer Oberhausen hat sich als höchste Ausstellungshalle Europas zu einem einmaligen Veranstaltungsort entwickelt. Mit insgesamt 7.000 qm Ausstellungsfläche ist er auch großen Herausforderungen gewachsen und beeindruckt mit einzigartigen Wechselausstellungen. Mit einem innenliegenden, gläsernen Panoramaaufzug kann man bis unter das Dach des Gasometers fahren. Zu Fuß oder mit einem zweiten Aufzug erreicht man das Dach. Bei gutem Wetter bietet sich hier ein einzigartiger Rundblick über das gesamte westliche Ruhrgebiet. Mit rund 8 Millionen Besuchern steht der Gasometer Oberhausen damit auch stellvertretend für den lebendigen Wandel der Region und ist das Wahrzeichen von Oberhausen.



## Über den Anbieter

**Gasometer Oberhausen GmbH**

Essener Str. 3  
46047 Oberhausen



 [Route planen](#)

## Weitere Informationen

Telefon: +492088503732

Faxnummer: +49208850373


Internet: <https://www.gasometer.de/de>



## Anfahrt

Von: 72108 Rottenburg am Neckar, Deutschland

Nach: Essener Str. 3, 46047 Oberhausen, Deutschland

 4 Stunden, 56 Minuten (464 km)

[Auf Google Maps ansehen](#) 

**I→** Auf **L370** nach **Osten** starten  
1 Minute (0,2 km)

---

**↑** Weiter auf **Beim Preußischen/L370**  
1 Minute (0,4 km)

---

**↑** Weiter auf **Niedernauer Str.**  
1 Minute (0,9 km)

---

**↑** Weiter auf **Poststraße**  
1 Minute (0,5 km)

---

**↻** Im Kreisverkehr geradeaus nach **Sprollstraße** fahren  
2 Minuten (0,7 km)

---

**↻** Im Kreisverkehr **zweite** Ausfahrt (**Seebronner Str.**) nehmen  
2 Minuten (1,1 km)

---

**I→** Weiter auf **L361**  
1 Minute (93 m)

---

↑ **Links** auf die Auffahrt nach **Horb/Nagold/Seebronn** abbiegen  
1 Minute (0,2 km)

---

↪ **Rechts** abbiegen auf **B28**  
5 Minuten (7,0 km)

---

↑ **Rechts** abbiegen auf **A81** Richtung **Stuttgart**  
14 Minuten (23,4 km)

---

↑ Bei Ausfahrt **B464** Richtung **Sindelfingen-West** fahren  
5 Minuten (6,0 km)

---

↑ **Links** halten und auf **B464** bleiben  
3 Minuten (4,1 km)

---

↪ Leicht **rechts** abbiegen Richtung **B295**  
1 Minute (0,2 km)

---

↪ **Rechts** abbiegen auf **B295**  
2 Minuten (1,8 km)

---

↑ Weiter auf **B295**  
3 Minuten (2,8 km)

---

↑ Leicht **rechts** abbiegen auf **A8** Richtung **Karlsruhe**  
32 Minuten (49,8 km)

---

↑ Am Autobahnkreuz **41-Dreieck Karlsruherechts** halten und den Schildern **A5** in Richtung **Frankfurt/Mannheim/Landau (Pfalz)/Karlsruhe** folgen  
1 Stunde, 3 Minuten (105 km)

---

↑ Weiter auf **E35**  
1 Minute (0,9 km)

---

↑ **E35** verläuft leicht nach **links** und wird zu **A67/E35**  
13 Minuten (22,1 km)

---

↑ Am Autobahnkreuz **1-Mönchhof-Dreieck** den Schildern **A3** in Richtung **Köln/Wiesbaden** folgen  
46 Minuten (77,9 km)

---

↑ Weiter auf **A3**

1 Stunde, 34 Minuten (154 km)


---

 Am Autobahnkreuz **12-Kreuz Oberhausen-Westrechts** halten und den Schildern **A42** in Richtung **Dortmund/Oberhausen** folgen  
2 Minuten (3,7 km)


---

 Bei Ausfahrt **10-Ob-Zentrum** in **Konrad-Adenauer-Allee/B223** Richtung **Ob-Zentrum** einfädeln  
2 Minuten (1,3 km)


---

 **Links** abbiegen auf **Essener Str.**  
1 Minute (0,1 km)

---

 **Rechts** abbiegen  
1 Minute (45 m)

---

 **Links** abbiegen  
Das Ziel befindet sich auf der rechten Seite  
1 Minute (38 m)

---