

Schwerter Kleinkunstwochen - der kulturelle Dauerbrenner

1,00 €

📍 58239 Schwerte



Ihr Kartenvorteil

1 Euro auf alle Einzelkarten, ohne Dauerkarten und ohne 3er-Karte.

Beschreibung

Alle Jahre wieder, tafrisch zur Frühlingszeit, starten die Programmreihen der Schwerter Kleinkunstwochen. Auf den Bühnen ist erlaubt, was inspiriert, provoziert, amüsiert. Am besten, Sie entdecken selbst die Faszination des Fantastischen, der absurden Komik, erleben exzellente Schauspielkunst, herrlich rasante Slapsticks oder erspüren anrührende musikalische Erlebnisse voller prickelnd lebendiger Intensität.

Bei Vorlage Ihrer spürbarCard an der Abendkasse erhalten Sie **1 € Preisnachlass** erstattet.



Über den Anbieter

**Kulturbüro der Stadt Schwerte und
Stadtsparkasse Schwerte**

Kötterbachstraße 2
58239 Schwerte



 [Route planen](#)



Weitere Informationen

Telefon: +49 2304 104812

E-Mail: kulturbuero@kuwebe.de

Internet: www.schwerter-kleinkunstwochen.de


Anfahrt


Von: 72108 Rottenburg am Neckar, Deutschland


Nach: Kötterbachstraße 2, 58239 Schwerte, Deutschland


 5 Stunden, 4 Minuten (447 km)


[Auf Google Maps ansehen](#) 


 Auf **L370** nach **Osten** starten
1 Minute (0,2 km)


 Weiter auf **Beim Preußischen/L370**
1 Minute (0,4 km)

 Weiter auf **Niedernauer Str.**
1 Minute (0,9 km)

 Weiter auf **Poststraße**
1 Minute (0,5 km)

 Im Kreisverkehr geradeaus nach **Sprollstraße** fahren
2 Minuten (0,7 km)

 Im Kreisverkehr **zweite** Ausfahrt (**Seebronner Str.**) nehmen
2 Minuten (1,1 km)

 Weiter auf **L361**
1 Minute (93 m)

↑ **Links** auf die Auffahrt nach **Horb/Nagold/Seebronn** abbiegen
1 Minute (0,2 km)

↪ **Rechts** abbiegen auf **B28**
5 Minuten (7,0 km)

↑ **Rechts** abbiegen auf **A81** Richtung **Stuttgart**
14 Minuten (23,4 km)

↑ Bei Ausfahrt **B464** Richtung **Sindelfingen-West** fahren
5 Minuten (6,0 km)

↑ **Links** halten und auf **B464** bleiben
3 Minuten (4,1 km)

↪ Leicht **rechts** abbiegen Richtung **B295**
1 Minute (0,2 km)

↪ **Rechts** abbiegen auf **B295**
2 Minuten (1,8 km)

↑ Weiter auf **B295**
3 Minuten (2,8 km)

↑ Leicht **rechts** abbiegen auf **A8** Richtung **Karlsruhe**
32 Minuten (49,8 km)

↑ Am Autobahnkreuz **41-Dreieck Karlsruherechts** halten und den Schildern **A5** in Richtung **Frankfurt/Mannheim/Landau (Pfalz)/Karlsruhe** folgen
1 Stunde, 3 Minuten (105 km)

↑ Am Autobahnkreuz **26-Darmstädter Kreuzrechts** halten und den Schildern **A5** in Richtung **Hannover/Dortmund/Frankfurt/Darmstadt** folgen
1 Minute (1,2 km)

↑ Weiter auf **A5**
41 Minuten (70,8 km)

↑ Die Ausfahrt nach **A45** nehmen
1 Stunde, 25 Minuten (134 km)

↩ **Links** abbiegen
1 Minute (23 m)

↑ Die Auffahrt Richtung **Brunscheider Str.** nehmen
1 Minute (0,1 km)

↗ Leicht **rechts** abbiegen auf die Auffahrt nach **Werdohl/Halver/Lüdenscheid**
1 Minute (65 m)

↗ Auf **Brunscheider Str.** fahren
1 Minute (0,3 km)

↗ **Rechts** abbiegen auf **Werdohler Landstraße/Werdohler Str.**
1 Minute (0,2 km)

↗ Leicht **rechts** abbiegen auf **Lennestraße**
3 Minuten (1,1 km)

↑ Weiter auf **Rahmedestraße**
3 Minuten (1,5 km)

↗ Leicht **rechts** abbiegen, um auf **Rahmedestraße** zu bleiben
1 Minute (0,3 km)

↗ **Rechts** abbiegen auf **Heedfelder Str.**
7 Minuten (3,3 km)

↗ **Rechts** abbiegen auf **L692**
2 Minuten (1,6 km)

↻ Im Kreisverkehr **dritte** Ausfahrt nehmen Richtung **Dortmund**
1 Minute (0,7 km)

↗ Auf **A45** fahren
12 Minuten (19,8 km)

↗ Bei Ausfahrt **10-Schwerte-Ergste** Richtung **Ruhrtalstraße** fahren
1 Minute (0,2 km)

↑ Die Auffahrt Richtung **Westhofen** nehmen
1 Minute (70 m)

↩ **Links** abbiegen auf **Ruhrthalstraße**
4 Minuten (2,9 km)

↪ **Rechts** abbiegen auf **Hagener Str./Westhofener Str.**
7 Minuten (5,1 km)

↪ **Rechts** abbiegen auf **Westenstraße**
1 Minute (65 m)

↪ **Rechts** abbiegen auf **Westenort**
Das Ziel befindet sich auf der linken Seite.
1 Minute (0,1 km)
