

# INCAS Training und Projekte GmbH & Co. KG

10%

📍 47807 Krefeld



## Ihr Kartenvorteil

Mit Ihrer spürbarCard erhalten Sie einen Preisnachlass von 10 % auf alle in Krefeld angebotenen Seminare. Profitieren Sie von unseren professionellen und exakt auf Ihre Bedürfnisse zugeschnittenen Trainings!

## Beschreibung

Die INCAS Training und Projekte GmbH & Co. KG ist mit über 2.000 offenen Seminaren einer der führenden herstellerunabhängigen Anbieter für hochwertige Qualifizierungsmaßnahmen in Deutschland in den Bereichen IT und Anwendertrainings.

Mit über zwölfjähriger Erfahrung in offenen Seminaren, Firmenseminaren und Zertifizierungen wurden von INCAS Training und Projekte bereits tausenden zufriedenen Teilnehmern neue Techniken und Denkansätze für ihre Arbeit vermittelt. Informieren Sie sich jetzt über unsere vielfältigen Trainings-Angebote!



## Über den Anbieter

### INCAS Training Computerschulung

Europark Fichtenhain A 15

47807 Krefeld



[Route planen](#)

## Weitere Informationen

Telefon: +49(0)8004772466

Faxnummer: +49(0)21516201620

E-Mail: [info@incas-training.de](mailto:info@incas-training.de)

Internet: [www.incas-training.de](http://www.incas-training.de)

## Buchungsinformation

Telefon: +49(0)8004772466


E-Mail: [info@incas-training.de](mailto:info@incas-training.de)

Internet: [www.incas-training.de](http://www.incas-training.de)

## Anfahrt

Von: 72108 Rottenburg am Neckar, Deutschland

Nach: Europark Fichtenhain A 15B, 47807 Krefeld, Deutschland

 4 Stunden, 55 Minuten (464 km)

[Auf Google Maps ansehen](#) 

**➔** Auf **L370** nach **Osten** starten  
1 Minute (0,2 km)

---

**↑** Weiter auf **Beim Preußischen/L370**  
1 Minute (0,4 km)

---

**↑** Weiter auf **Niedernauer Str.**  
1 Minute (0,9 km)

---

**↑** Weiter auf **Poststraße**



1 Minute (0,5 km)

---

 Im Kreisverkehr geradeaus nach **Sprollstraße** fahren

2 Minuten (0,7 km)

---

 Im Kreisverkehr **zweite** Ausfahrt (**Seebronner Str.**) nehmen

2 Minuten (1,1 km)

---

 Weiter auf **L361**

1 Minute (93 m)

---

 **Links** auf die Auffahrt nach **Horb/Nagold/Seebronn** abbiegen


1 Minute (0,2 km)

---

 **Rechts** abbiegen auf **B28**

5 Minuten (7,0 km)

---

 **Rechts** abbiegen auf **A81** Richtung **Stuttgart**


14 Minuten (23,4 km)

---

 Bei Ausfahrt **B464** Richtung **Sindelfingen-West** fahren

5 Minuten (6,0 km)

---

 **Links** halten und auf **B464** bleiben

3 Minuten (4,1 km)

---

 Leicht **rechts** abbiegen Richtung **B295**

1 Minute (0,2 km)

---

 **Rechts** abbiegen auf **B295**

2 Minuten (1,8 km)

---

 Weiter auf **B295**


3 Minuten (2,8 km)

---

 Leicht **rechts** abbiegen auf **A8** Richtung **Karlsruhe**

32 Minuten (49,8 km)

---

 Am Autobahnkreuz **41-Dreieck Karlsruherechts** halten und den Schildern **A5** in Richtung **Frankfurt/Mannheim/Landau (Pfalz)/Karlsruhe** folgen

1 Stunde, 3 Minuten (105 km)

---

↑ Weiter auf **E35**  
1 Minute (0,9 km)

---

↑ **E35** verläuft leicht nach **links** und wird zu **A67/E35**  
13 Minuten (22,1 km)

---

↑ Am Autobahnkreuz **1-Mönchhof-Dreieck** den Schildern **A3** in Richtung **Köln/Wiesbaden** folgen  
46 Minuten (77,9 km)

---

↑ Weiter auf **A3**  
1 Stunde, 18 Minuten (129 km)

---

↑ Am Autobahnkreuz **17-Dreieck Ratingen-Ostrechts** halten und den Schildern **A44** in Richtung **Mönchengladbach/Flughafen** folgen  
1 Minute (1,5 km)

---

↑ Weiter auf **A44**  
17 Minuten (26,5 km)

---

↑ Bei Ausfahrt **25-Krefeld-Fichtenhain** Richtung **Krefeld-Fichtenhain** fahren  
1 Minute (0,3 km)

---

↘ Auf **Krefelder Str./B9** fahren  
Weiter auf B9  
1 Minute (0,8 km)

---

↘ **Rechts** abbiegen auf **Anrather Str.**  
1 Minute (0,2 km)

---

↘ **Rechts** abbiegen auf **Europark Fichtenhain A**  
1 Minute (0,3 km)

---

↻ Im Kreisverkehr **erste** Ausfahrt nehmen, um auf **Europark Fichtenhain A** zu bleiben  
Das Ziel befindet sich auf der rechten Seite  
1 Minute (0,2 km)

---