

parc vital, Ihre Saunalandschaft in Crailsheim

10%

📍 74564 Crailsheim



Ihr Kartenvorteil

Mit der spürbarCard erhalten Sie **10 % Nachlass** auf die 4 Stundenkarte der Saunalandschaft in Crailsheim.

Dies gilt nicht für Gutscheine, außerdem ist eine Kumulierung von Rabatten nicht möglich!

Beschreibung

Verwöhnen Sie Ihre Seele und Ihren Körper und genießen Sie ein paar Stunden fern von Hektik und Stress. Neben einer finnischen Sauna, einem Saunarium und dem ersten Glasdampfbad Süddeutschlands verführt unsere Blockhaussauna im Saunagarten zu gesundem Schwitzen. Im 56 qm großen Außenbecken findet u.a. AquaFitness statt. Massagen, zwei Solarien, Ruheraum und Aufenthaltsraum mit Kamin sorgen für zusätzliches Wohlfühlen. Für den kleinen und großen Appetit zwischendurch bietet Ihnen unser Sauna-Bistro eine vielseitige Auswahl an leckeren warmen und kalten Speisen sowie erfrischende Getränke an.



Über den Anbieter

parc vital

Badwiesen 1

74564 Crailsheim



 [Route planen](#)



Weitere Informationen

Telefon: +49 7951963400

Faxnummer: +49 7951 963474

E-Mail: kontakt@parc-vital.de

Internet: <https://www.stw-crailsheim.de/freizeit/baeder-und-wellness/saunalandschaft-parc-vital/>


Anfahrt


Von: 72108 Rottenburg am Neckar, Deutschland


Nach: Badwiesen 1, 74564 Crailsheim, Deutschland


 1 Stunde, 56 Minuten (164 km)


[Auf Google Maps ansehen](#) 


 Auf **L370** nach **Osten** starten
1 Minute (0,2 km)

 Weiter auf **Beim Preußischen/L370**
1 Minute (0,4 km)

 Weiter auf **Niedernauer Str.**
1 Minute (0,9 km)

 Weiter auf **Poststraße**
1 Minute (0,5 km)

 Im Kreisverkehr geradeaus nach **Sprollstraße** fahren
2 Minuten (0,7 km)

 Im Kreisverkehr **zweite** Ausfahrt (**Seebronner Str.**) nehmen
2 Minuten (1,1 km)

↪ Weiter auf **L361**

1 Minute (93 m)

↑ **Links** auf die Auffahrt nach **Horb/Nagold/Seebronn** abbiegen

1 Minute (0,2 km)

↪ **Rechts** abbiegen auf **B28**

5 Minuten (7,0 km)

↑ **Rechts** abbiegen auf **A81** Richtung **Stuttgart**

21 Minuten (32,9 km)

↑ Am Autobahnkreuz **20-Kreuz Stuttgartrechts** halten und den Schildern **A8/A81** in Richtung **Karlsruhe/Heilbronn** folgen

1 Minute (1,3 km)

↑ Auf **A8** fahren

4 Minuten (6,1 km)

↑ Ausfahrt **A81** Richtung **Würzburg/Mannheim/Heilbronn**

1 Minute (2,0 km)

↑ Weiter auf **A81**

29 Minuten (48,4 km)

↑ Leicht **rechts** abbiegen auf die Auffahrt nach **A6**

1 Minute (0,4 km)

↑ **Rechts** halten, Beschilderung in Richtung **Nürnberg/A6** folgen und weiter auf **A6**

32 Minuten (51,3 km)

↑ Bei Ausfahrt **45-Kirchberg** Richtung **Kirchberg/Rot am See/Craillsheim-West/Vellberg** fahren

1 Minute (0,3 km)

↪ **Rechts** abbiegen auf **L1040**

2 Minuten (1,5 km)

↶ **Links** abbiegen auf **L2218**

4 Minuten (5,0 km)

↑ Weiter auf **L1040**

| weiter auf **Haier Str./L2218**
3 Minuten (2,0 km)

↗ Leicht **rechts** abbiegen Richtung **Willy-Brandt-Straße**
1 Minute (73 m)

🚶 Auf **Willy-Brandt-Straße** fahren
1 Minute (0,7 km)

🔄 Im Kreisverkehr geradeaus nach **K2641** fahren
Den Kreisverkehr passieren
1 Minute (0,9 km)

↘ **Rechts** abbiegen
1 Minute (0,6 km)

↙ **Links** abbiegen
1 Minute (49 m)

↘ **Rechts** abbiegen
1 Minute (47 m)
