

# Brillen Rauh - Ihr Optiker in Schwerte !! 10 %

📍 58239 Schwerte



## Ihr Kartenvorteil

**10 Prozent Preisnachlass** auf alle Brillenfassungen und eine kostenlose Augeninnendruckmessung. Zeigen Sie uns Ihre digitale spürbarCard vor und lösen Sie den Preisnachlass direkt bei uns ein.

## Beschreibung

Bei Brillen Rauh in Schwerte bekommen Sie Brillen, Kontaktlinsen, Sonnenbrillen, Lupen, Sportbrillen und alles, was zu anspruchsvollem Sehen und Gesehenwerden gehört: moderne und klassische Designs sowie eine perfekte Verarbeitung - das alles zu einem fairen Preis.

Im Vordergrund steht für das Team von Brillen Rauh die persönliche Beratung, auf Wunsch auch bei Kunden zu Hause. Neben dem klassischen Sehtest mit modernstem Equipment werden weitere Augenmessungen durchgeführt (z. B. die EasyScan-Netzhautuntersuchung), damit die ausgewählte Sehhilfe perfekt zum Träger passt und mögliche Beeinträchtigungen der Augen frühzeitig erkannt werden können.

Das Team von Brillen Rauh aus Schwerte ist gerne für Sie da und freut sich auf Ihren Besuch.



## Über den Anbieter

**Brillen Rauh**

Westwall 2



58239 Schwerte

 [Route planen](#)

## Weitere Informationen

Telefon: +49 2304 17361

Faxnummer: +49 2304 17089

E-Mail: [info@brillen-rauh.de](mailto:info@brillen-rauh.de)


Internet: <https://www.brillen-rauh.de/>




## Anfahrt

Von: 72108 Rottenburg am Neckar, Deutschland


Nach: Westwall 2, 58239 Schwerte, Deutschland

 5 Stunden, 3 Minuten (448 km)


[Auf Google Maps ansehen](#) 

 Auf **L370** nach **Osten** starten  
1 Minute (0,2 km)


---

 Weiter auf **Beim Preußischen/L370**  
1 Minute (0,4 km)


---

 Weiter auf **Niedernauer Str.**  
1 Minute (0,9 km)


---

 Weiter auf **Poststraße**  
1 Minute (0,5 km)

---

 Im Kreisverkehr geradeaus nach **Sprollstraße** fahren  
2 Minuten (0,7 km)

---

 Im Kreisverkehr **zweite** Ausfahrt (**Seebronner Str.**) nehmen  
2 Minuten (1,1 km)

---

↪ Weiter auf **L361**  
1 Minute (93 m)

---

⤴ **Links** auf die Auffahrt nach **Horb/Nagold/Seebronn** abbiegen  
1 Minute (0,2 km)

---

↪ **Rechts** abbiegen auf **B28**  
5 Minuten (7,0 km)

---

⤴ **Rechts** abbiegen auf **A81** Richtung **Stuttgart**  
14 Minuten (23,4 km)

---

⤴ Bei Ausfahrt **B464** Richtung **Sindelfingen-West** fahren  
5 Minuten (6,0 km)

---

⤴ **Links** halten und auf **B464** bleiben  
3 Minuten (4,1 km)

---

↪ Leicht **rechts** abbiegen Richtung **B295**  
1 Minute (0,2 km)

---

↪ **Rechts** abbiegen auf **B295**  
2 Minuten (1,8 km)

---

⤴ Weiter auf **B295**  
3 Minuten (2,8 km)

---

⤴ Leicht **rechts** abbiegen auf **A8** Richtung **Karlsruhe**  
32 Minuten (49,8 km)

---

⤴ Am Autobahnkreuz **41-Dreieck Karlsruhe** **rechts** halten und den Schildern **A5** in Richtung **Frankfurt/Mannheim/Landau (Pfalz)/Karlsruhe** folgen  
1 Stunde, 3 Minuten (105 km)

---

⤴ Am Autobahnkreuz **26-Darmstädter Kreuz** **rechts** halten und den Schildern **A5** in Richtung **Hannover/Dortmund/Frankfurt/Darmstadt** folgen  
1 Minute (1,2 km)

---

⤴ Weiter auf **A5**  
41 Minuten (70,8 km)

---

↑ Die Ausfahrt nach **A45** nehmen  
1 Stunde, 25 Minuten (134 km)

---

↶ **Links** abbiegen  
1 Minute (23 m)

---

↑ Die Auffahrt Richtung **Brunscheider Str.** nehmen  
1 Minute (0,1 km)

---

↑ Leicht **rechts** abbiegen auf die Auffahrt nach **Werdohl/Halver/Lüdenscheid**  
1 Minute (65 m)

---

↗ Auf **Brunscheider Str.** fahren  
1 Minute (0,3 km)

---

↘ **Rechts** abbiegen auf **Werdohler Landstraße/Werdohler Str.**  
1 Minute (0,2 km)

---

↘ Leicht **rechts** abbiegen auf **Lennestraße**  
3 Minuten (1,1 km)

---

↑ Weiter auf **Rahmedestraße**  
3 Minuten (1,5 km)

---

↘ Leicht **rechts** abbiegen, um auf **Rahmedestraße** zu bleiben  
1 Minute (0,3 km)

---

↘ **Rechts** abbiegen auf **Heedfelder Str.**  
7 Minuten (3,3 km)

---

↘ **Rechts** abbiegen auf **L692**  
2 Minuten (1,6 km)

---

↻ Im Kreisverkehr **dritte** Ausfahrt nehmen Richtung **Dortmund**  
1 Minute (0,7 km)

---

↗ Auf **A45** fahren  
14 Minuten (22,5 km)

---

↑ Am Autobahnkreuz **9-Westhofener Kreuz** **rechts** halten und den Schildern **A1** in Richtung **Bremer Hannover/Kassel/Flughafen Dortmund/A2/A44** folgen

3 Minuten (3,9 km)

---

↑ Bei Ausfahrt **85-Schwerte** auf **B236** in Richtung **Schwerte** fahren  
1 Minute (0,3 km)

---

↶ **Links** abbiegen auf **Hörder Str./B236**  
Weiter auf B236  
3 Minuten (1,5 km)

---

↷ **Rechts** abbiegen auf **Wittekindstraße**  
1 Minute (0,2 km)

---

↑ Weiter auf **Nordwall**  
1 Minute (0,3 km)

---

↑ Weiter auf **Friedensstraße**  
Das Ziel befindet sich auf der linken Seite.  
1 Minute (59 m)

---