

Museum Haus Hövener mit der Briloner Geschichte 25 %

📍 59929 Brilon



Ihr Kartenvorteil

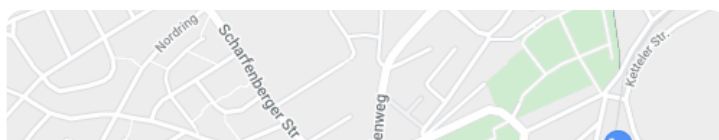
Sie erhalten bei Vorlage der spürbarCard einen **Preisnachlass von 25 %** auf die Eintrittspreise.

Beschreibung

Als ehemaliges Wohnhaus einer bedeutenden Briloner Unternehmerfamilie lädt es Groß und Klein auf eine Reise durch die Briloner Wirtschafts-, Sozial- und Kulturgeschichte ein. Die Besitzer- und Stifterfamilie, die über vier Jahrhunderte im Bergbau und Eisenhüttenwesen tätig war, hinterließ ein umfangreiches Inventar bestehend aus Mobiliar, Ahnengalerie, Wirtschaftsarchiv und Fachbibliothek. Der Besucher erhält dadurch die einzigartige Möglichkeit, in die Geschichte einer alten Montanregion einzutauchen. Ein weiteres Highlight ist das Interaktive Stadtmodell, das dem Besucher Einblicke in das Briloner Stadtleben vergangener Jahrhunderte ermöglicht. Auch die regionale Erdgeschichte hat eine Besonderheit zu bieten: Im historischen Gewölbekeller sind die 1978 in einem Steinbruch bei Brilon-Nehden entdeckten Originalknochen des Dinosauriers Iguanodon sowie eine Skelettrekonstruktion und ein Dinosauriermodell ausgestellt.



Über den Anbieter



Museum Haus Hövener

Am Markt 14

59929 Brilon

 [Route planen](#)

Weitere Informationen

Telefon: +49 2961 963 99 01

E-Mail: museum@haus-hoevener.de

Internet: <http://www.haus-hoevener.de/>




Anfahrt


Von: 72108 Rottenburg am Neckar, Deutschland


Nach: Am Markt 14, 59929 Brilon, Deutschland


 4 Stunden, 57 Minuten (413 km)


[Auf Google Maps ansehen](#) 

 Auf **L370** nach **Osten** starten
1 Minute (0,2 km)

 Weiter auf **Beim Preußischen/L370**
1 Minute (0,4 km)

 Weiter auf **Niedernauer Str.**
1 Minute (0,9 km)

 Weiter auf **Poststraße**
1 Minute (0,5 km)

 Im Kreisverkehr geradeaus nach **Sprollstraße** fahren
2 Minuten (0,7 km)

 Im Kreisverkehr **zweite** Ausfahrt (**Seebronner Str.**) nehmen

2 Minuten (1,1 km)

I→ Weiter auf **L361**
1 Minute (93 m)

↑ **Links** auf die Auffahrt nach **Horb/Nagold/Seebronn** abbiegen
1 Minute (0,2 km)

↪ **Rechts** abbiegen auf **B28**
5 Minuten (7,0 km)

↑ **Rechts** abbiegen auf **A81** Richtung **Stuttgart**
14 Minuten (23,4 km)

↑ Bei Ausfahrt **B464** Richtung **Sindelfingen-West** fahren
5 Minuten (6,0 km)

↑ **Links** halten und auf **B464** bleiben
3 Minuten (4,1 km)

↪ Leicht **rechts** abbiegen Richtung **B295**
1 Minute (0,2 km)

↪ **Rechts** abbiegen auf **B295**
2 Minuten (1,8 km)

↑ Weiter auf **B295**
3 Minuten (2,8 km)


↑ Leicht **rechts** abbiegen auf **A8** Richtung **Karlsruhe**
32 Minuten (49,8 km)


↑ Am Autobahnkreuz **41-Dreieck Karlsruhe** **rechts** halten und den Schildern **A5** in Richtung **Frankfurt/Mannheim/Landau (Pfalz)/Karlsruhe** folgen
1 Stunde, 3 Minuten (105 km)


↑ Am Autobahnkreuz **26-Darmstädter Kreuz** **rechts** halten und den Schildern **A5** in Richtung **Hannover/Dortmund/Frankfurt/Darmstadt** folgen
1 Minute (1,2 km)


↑ Weiter auf **A5**

41 Minuten (70,8 km)


 Die Ausfahrt nach **A45** nehmen
6 Minuten (9,4 km)


 Am Autobahnkreuz **33-Gießener Südkreuzrechts** halten und den Schildern **A485** in Richtung **Marburg/Gießen/Linden** folgen
9 Minuten (14,5 km)


 **Links** halten und weiter auf **B3**
5 Minuten (9,4 km)


 Weiter auf **B3**
11 Minuten (18,6 km)


 Ausfahrt **B62** Richtung **Korbach/Frankenberg/Biedenkopf**
1 Minute (0,5 km)


 Weiter auf **B62**
3 Minuten (3,0 km)


 **Links** abbiegen auf **Biedenkopfer Str./B62**
Weiter auf B62
3 Minuten (2,1 km)

 Im Kreisverkehr **erste** Ausfahrt (**B252**) nehmen
10 Minuten (13,2 km)

 **Links** auf die Auffahrt nach **B236** abbiegen
1 Minute (0,3 km)

 Im Kreisverkehr geradeaus nach **B236** fahren
7 Minuten (7,2 km)

 **Rechts** abbiegen auf **B236/B253**
2 Minuten (1,6 km)

 Im Kreisverkehr **zweite** Ausfahrt (**B236**) nehmen
29 Minuten (27,1 km)

 Weiter auf **Haarfelder Str./B480**

19 Minuten (18,2 km)

↪ **Rechts** abbiegen auf **Carlsauestraße**

2 Minuten (1,2 km)

↑ Weiter auf **Markt**

1 Minute (70 m)

↻ Im Kreisverkehr **erste** Ausfahrt (**Bahnhofstraße**) nehmen

1 Minute (0,1 km)

↻ Im Kreisverkehr **zweite** Ausfahrt nehmen, um auf **Bahnhofstraße** zu bleiben

1 Minute (0,8 km)

↪ **Rechts** abbiegen auf **Briloner Str.**

1 Minute (1,0 km)

↑ Weiter auf **K15**

3 Minuten (3,0 km)

↑ Weiter auf **Hüttenstraße/K15**

1 Minute (0,9 km)

↪ **Rechts** abbiegen auf **Briloner Tor/B480/B7**

Weiter auf B480/B7

3 Minuten (2,4 km)

↑ Geradeaus auf **Altenbürener Str.** (Schilder nach **Brilon/Zentrum**)

Den Kreisverkehr passieren

3 Minuten (1,9 km)

↻ Im Kreisverkehr **zweite** Ausfahrt (**Strackestraße**) nehmen

1 Minute (0,1 km)

↑ **Strackestraße** verläuft nach **links** und wird zu **Marktgasse**

1 Minute (66 m)

↪ **Rechts** abbiegen auf **Marktstraße**

1 Minute (18 m)

↶ **Links** Richtung **Springstraße** abbiegen

1 Minute (65 m)

↪ **Rechts** abbiegen auf **Springstraße**

1 Minute (94 m)

↪ **Rechts** abbiegen auf **Am Markt**

1 Minute (61 m)

Powered by Google, ©2025 Google
