

Museum Burg Linn - Alles über Römer und Mittelalter

SPEZIAL

📍 47809 Krefeld



Ihr Kartenvorteil

Mit Ihrer spürbarCard erhalten Sie eine Einzelkarte für 3,80 EUR statt 4,30 EUR. Eine ermäßigte Verbundkarte für einen Einzelbesuch erhalten Sie für 2,00 EUR statt 2,20 EUR. Eine Verbundkarte für Gruppen ab 10 Personen bekommen Sie mit Ihrer spürbarCard für 3,00 EUR statt 3,40 EUR. Ermäßigte Verbundkarten für 1 Erwachsenen mit bis zu 4 Kindern kostet 6,00 EUR statt 7,00 EUR und eine Verbundkarte für 2 Erwachsene mit bis zu 4 Kindern 9,00 EUR statt 11,00 EUR.

Beschreibung

Burg Linn, Jagdschloss und Archäologisches Museum sind sowohl mit Dauer- und Sonderausstellungen, als auch mit diversen interaktiven Events und Vorführungen das ganze Jahr über für Besucher:innen geöffnet.

Bekannt ist das Museum Burg Linn vor allem wegen der umfangreichen Sammlung zur späten Römerzeit und zum frühen Mittelalter. Über 6.000 Gräber wurden mittlerweile beim antiken Gelduba (Krefeld-Geldern) freigelegt, darunter das berühmte, mit Goldhelm ausgestattete Grab eines fränkischen Fürsten. Zu festen Zeiten erklingt in der Vorburg ein Spiel von originalen Meißner Glocken.

Unser Ziel ist es, nicht nur den Krefelder:innen ihre Stadt näher zu bringen, sondern auch ortsfremden Besucher:innen einen Einblick in das Leben am Niederrhein durch die Jahrhunderte zu geben und die Faszination des manchmal auf den ersten Blick spröde wirkenden Krefelds zu entdecken. Damit unser Museum nicht nur eine Ausstellung „toter Gegenstände“ ist, sind wir immer offen für neue Perspektiven, aktuelle Themen und kritische Fragestellungen, die uns helfen, Ihnen den aktuellen Forschungsstand verständlich und spannend zu vermitteln.



Über den Anbieter

Museum Burg Linn

Rheinbabenstraße 85
47809 Krefeld

 [Route planen](#)

Weitere Informationen

Telefon: +492151570036

Internet: <https://www.krefeld.de>

Buchungsinformation


Telefon: +492151570036

Internet: <https://www.krefeld.de>


Anfahrt


Von: 72108 Rottenburg am Neckar, Deutschland


Nach: Rheinbabenstraße 85, 47809 Krefeld, Deutschland

 4 Stunden, 58 Minuten (459 km)

[Auf Google Maps ansehen](#) 

 Auf **L370** nach **Osten** starten
1 Minute (0,2 km)

 Weiter auf **Beim Preußischen/L370**
1 Minute (0,4 km)

 Weiter auf **Niedernauer Str.**
1 Minute (0,9 km)

 Weiter auf **Poststraße**



↑ Weiter auf **L361**
1 Minute (0,5 km)

↻ Im Kreisverkehr geradeaus nach **Sprollstraße** fahren
2 Minuten (0,7 km)

↻ Im Kreisverkehr **zweite** Ausfahrt (**Seebronner Str.**) nehmen
2 Minuten (1,1 km)

↪ Weiter auf **L361**
1 Minute (93 m)

↑ **Links** auf die Auffahrt nach **Horb/Nagold/Seebronn** abbiegen
1 Minute (0,2 km)

↪ **Rechts** abbiegen auf **B28**
5 Minuten (7,0 km)

↑ **Rechts** abbiegen auf **A81** Richtung **Stuttgart**
14 Minuten (23,4 km)

↑ Bei Ausfahrt **B464** Richtung **Sindelfingen-West** fahren
5 Minuten (6,0 km)

↑ **Links** halten und auf **B464** bleiben
3 Minuten (4,1 km)

↪ Leicht **rechts** abbiegen Richtung **B295**
1 Minute (0,2 km)

↪ **Rechts** abbiegen auf **B295**
2 Minuten (1,8 km)

↑ Weiter auf **B295**
3 Minuten (2,8 km)

↑ Leicht **rechts** abbiegen auf **A8** Richtung **Karlsruhe**
32 Minuten (49,8 km)

↑ Am Autobahnkreuz **41-Dreieck Karlsruhe** **rechts** halten und den Schildern **A5** in Richtung **Frankfurt/Mannheim/Landau (Pfalz)/Karlsruhe** folgen

1 Stunde, 3 Minuten (105 km)

↑ Weiter auf **E35**
1 Minute (0,9 km)

↑ **E35** verläuft leicht nach **links** und wird zu **A67/E35**
13 Minuten (22,1 km)

↑ Am Autobahnkreuz **1-Mönchhof-Dreieck** den Schildern **A3** in Richtung **Köln/Wiesbaden** folgen
46 Minuten (77,9 km)

↑ Weiter auf **A3**
1 Stunde, 22 Minuten (136 km)

↗️ Ausfahrt **A524** Richtung **Krefeld/Duisburg-Süd**
1 Minute (1,6 km)

↑ Weiter auf **A524**
3 Minuten (6,0 km)

↑ **Links** halten und auf **A524** bleiben
1 Minute (1,7 km)

↑ Weiter auf **B288**
7 Minuten (6,7 km)

↘️ **Rechts** abbiegen auf **Linner Str.**
1 Minute (0,1 km)

↑ **Links** halten und weiter Richtung **Mündelheimer Str.**
1 Minute (34 m)

↙️ **Links** abbiegen auf **Mündelheimer Str.**
1 Minute (0,1 km)

↙️ **Links** abbiegen auf **Viktor-Jakubowicz-Straße**
1 Minute (0,1 km)

↑ Weiter auf **Königsberger Str.**
2 Minuten (1,5 km)

↙️ **Links** abbiegen auf **Hafenstraße**

↩ **Links** abbiegen auf **Halenstraße**

1 Minute (0,3 km)

↪ **Rechts** abbiegen auf **Hermann-Rademacher-Straße**

1 Minute (0,1 km)

↪ **Rechts** abbiegen auf **Rheinbabenstraße**

Das Ziel befindet sich auf der linken Seite.

2 Minuten (0,3 km)
