

# DampfLandLeute - Maschinen- und Heimatmuseum Eslohe

SPEZIAL

📍 59889 Eslohe



## Ihr Kartenvorteil

Sie erhalten bei Vorlage der spürbarCard einen

**Preisnachlass von 0,50 EUR** auf den Eintritt.

Öffnungszeiten: Mittwoch bis Samstag 14-17 Uhr,

Sonntags 10-16 Uhr (1.4.-31.10), sonst 10-13

Uhr.

## Beschreibung

Im Museum erwarten Sie auf über 2000 qm: historische Dampf-, Benzin-, Diesel- und Elektromaschinen, Volkskunde des Sauerlandes, traditionelle Handwerke, Landwirtschaft, Schmiede, Wechselausstellungen, Wasser- und Windkraftanlage; Wechselausstellungen, idyllische Freianlage mit historischen Gebäuden, den direkt am Museum vorbeiführenden Sauerlandrading sowie zahlreiche Wanderstrecken. Nutzen Sie die besonderen Angebote des Museums wie Fahrten mit der Museumsbahn von Mai bis Ende Oktober (1. und 3. Samstag im Monat 15-17 Uhr) und die Dampfstage, wenn alle Maschinen laufen (immer am letzten Wochenende im Mai und September).

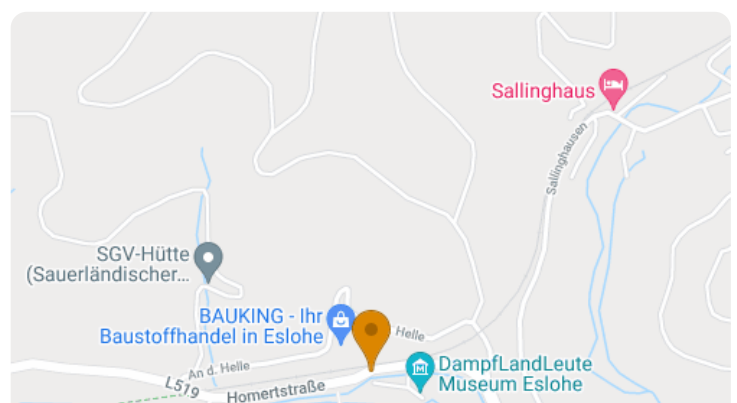


## Über den Anbieter

**DampfLandLeute - Museum Eslohe**  
**Museumsverein Eslohe e.V.**

Homertstrasse 27

59889 Eslohe



[Route planen](#)



## Weitere Informationen

Telefon: +49 2973 24 55

Faxnummer: +49 2973 80 01 07

E-Mail: [info@museum-eslohe.de](mailto:info@museum-eslohe.de)

Internet: <https://www.museum-eslohe.de>


## Anfahrt

Von: 72108 Rottenburg am Neckar, Deutschland


Nach: Homertstraße 22, 59889 Eslohe (Sauerland), Deutschland

 4 Stunden, 47 Minuten (422 km)


[Auf Google Maps ansehen](#) 

 Auf **L370** nach **Osten** starten  
1 Minute (0,2 km)


---

 Weiter auf **Beim Preußischen/L370**  
1 Minute (0,4 km)


---

 Weiter auf **Niedernauer Str.**  
1 Minute (0,9 km)


---

 Weiter auf **Poststraße**  
1 Minute (0,5 km)

---

 Im Kreisverkehr geradeaus nach **Sprollstraße** fahren  
2 Minuten (0,7 km)

---

 Im Kreisverkehr **zweite** Ausfahrt (**Seebronner Str.**) nehmen  
2 Minuten (1,1 km)

---

 Weiter auf **L361**

1 Minute (93 m)

---

↶ **Links** auf die Auffahrt nach **Horb/Nagold/Seebronn** abbiegen  
1 Minute (0,2 km)

---

↷ **Rechts** abbiegen auf **B28**  
5 Minuten (7,0 km)

---

↶ **Rechts** abbiegen auf **A81** Richtung **Stuttgart**  
14 Minuten (23,4 km)

---

↶ Bei Ausfahrt **B464** Richtung **Sindelfingen-West** fahren  
5 Minuten (6,0 km)

---

↑ **Links** halten und auf **B464** bleiben  
3 Minuten (4,1 km)

---

↷ Leicht **rechts** abbiegen Richtung **B295**  
1 Minute (0,2 km)

---

↷ **Rechts** abbiegen auf **B295**  
2 Minuten (1,8 km)

---

↑ Weiter auf **B295**  
3 Minuten (2,8 km)

---

↶ Leicht **rechts** abbiegen auf **A8** Richtung **Karlsruhe**  
32 Minuten (49,8 km)

---

↶ Am Autobahnkreuz **41-Dreieck Karlsruherechts** halten und den Schildern **A5** in Richtung **Frankfurt/Mannheim/Landau (Pfalz)/Karlsruhe** folgen  
1 Stunde, 3 Minuten (105 km)

---

↶ Am Autobahnkreuz **26-Darmstädter Kreuzrechts** halten und den Schildern **A5** in Richtung **Hannover/Dortmund/Frankfurt/Darmstadt** folgen  
1 Minute (1,2 km)

---


↑ Weiter auf **A5**  
41 Minuten (70,8 km)

---


↶ Die Ausfahrt nach **A45** nehmen

1 Stunde, 5 Minuten (103 km)


---

 Bei Ausfahrt **18-Olpe** auf **B54/B55** in Richtung **Olpe/Attendorn/Lennestadt** fahren  
1 Minute (0,5 km)


---

 **Links** abbiegen auf **B54/B55**  
11 Minuten (12,0 km)


---

 **Links** abbiegen auf **Attendorner Str.**  
1 Minute (0,6 km)


---

 Weiter auf **L880**  
3 Minuten (2,2 km)


---

 Weiter auf **Talstraße/L880**  
2 Minuten (1,7 km)


---

 Weiter auf **Repetalstraße**  
6 Minuten (5,2 km)

---

 Weiter auf **L880**  
1 Minute (0,1 km)


---

 Im Kreisverkehr **zweite** Ausfahrt (**B236**) nehmen  
2 Minuten (1,7 km)

---

 **Rechts** abbiegen auf **Weringhauser Str.** (Schilder nach **Fretter/Weringhausen**)  
1 Minute (0,9 km)


---

 Geradeaus auf **L880**  
1 Minute (0,3 km)


---

 Weiter auf **Birkenstraße/L880**  
1 Minute (0,3 km)

---

 Im Kreisverkehr **erste** Ausfahrt (**L880**) nehmen  
1 Minute (1,0 km)

---

 **Rechts** abbiegen auf **Esloher Str.**  
6 Minuten (5,4 km)

---

 Weiter auf **L880**

↓ weiter auf **L880**  
1 Minute (0,7 km)

---

↑ Weiter auf **Fretterstraße/L880**  
2 Minuten (1,8 km)

---

↑ Weiter auf **L880**  
4 Minuten (4,1 km)

---

↑ Weiter auf **Gallenstraße/L880**  
1 Minute (0,6 km)

---

↑ Weiter auf **L880**  
3 Minuten (2,8 km)

---

↑ Weiter auf **L519**  
1 Minute (1,1 km)

---

↑ Weiter auf **Homertstraße/L519**  
Das Ziel befindet sich auf der rechten Seite  
1 Minute (0,3 km)

---