

Mühlenmuseum Haren (Ems)-Mit funktionsfähiger restaurierter Windmühle

25%

📍 49733 Haren (Ems)



Ihr Kartenvorteil

Sie erhalten bei Vorlage der spürbarCard einen **Preisnachlass von 25%** auf den Eintrittspreis.

Beschreibung

Erleben Sie an einem 500 Jahre alten Mühlenstandort mit einer funktionsfähig restaurierten Windmühle 10.000 Jahre Mühlengeschichte - Vom Reibstein bis zur Windenergieanlage. In diesem Rahmen sind im Müllerhaus als zentralem Ausstellungsgebäude etwa 60 Originalmühlen und Mühlenmodelle zu sehen. Neben mittelalterlichen Handmühlen, einer Senfmühle aus dem 16. Jahrh. und einer Grützemühle von 1754 handelt es sich u.a. um eine Bockwind- und eine Kappen-Windmühle, eine Wasser- und eine Hammermühle, eine Roß- und drei Wasserschöpfmühlen, eine Schiff-, Papier- und Ölmühle. Sie alle sind mit ausführlichen Erläuterungen versehen.



Über den Anbieter

Mühlenmuseum Haren (Ems)

Landegger Straße
49733 Haren (Ems)



 Route planen



Weitere Informationen


Telefon: +49 5932 6196

Internet: <https://www.heimatverein-haren.de>


Anfahrt


Von: 72108 Rottenburg am Neckar, Deutschland


Nach: Landegger Str. 54A, 49733 Haren (Ems), Deutschland


 6 Stunden, 29 Minuten (626 km)


[Auf Google Maps ansehen](#) 


 Auf **L370** nach **Osten** starten
1 Minute (0,2 km)


 Weiter auf **Beim Preußischen/L370**
1 Minute (0,4 km)

 Weiter auf **Niedernauer Str.**
1 Minute (0,9 km)

 Weiter auf **Poststraße**
1 Minute (0,5 km)

 Im Kreisverkehr geradeaus nach **Sprollstraße** fahren
2 Minuten (0,7 km)

 Im Kreisverkehr **zweite** Ausfahrt (**Seebronner Str.**) nehmen
2 Minuten (1,1 km)

 Weiter auf **L361**
1 Minute (93 m)

 **Links** auf die Auffahrt nach **Horb/Nagold/Seebronn** abbiegen
1 Minute (0,2 km)

↪ **Rechts** abbiegen auf **B28**

5 Minuten (7,0 km)

↑ **Rechts** abbiegen auf **A81** Richtung **Stuttgart**

14 Minuten (23,4 km)

↑ Bei Ausfahrt **B464** Richtung **Sindelfingen-West** fahren

5 Minuten (6,0 km)

↑ **Links** halten und auf **B464** bleiben

3 Minuten (4,1 km)

↪ Leicht **rechts** abbiegen Richtung **B295**

1 Minute (0,2 km)

↪ **Rechts** abbiegen auf **B295**

2 Minuten (1,8 km)

↑ Weiter auf **B295**

3 Minuten (2,8 km)

↑ Leicht **rechts** abbiegen auf **A8** Richtung **Karlsruhe**

32 Minuten (49,8 km)

↑ Am Autobahnkreuz **41-Dreieck Karlsruhe** **rechts** halten und den Schildern **A5** in Richtung **Frankfurt/Mannheim/Landau (Pfalz)/Karlsruhe** folgen

1 Stunde, 3 Minuten (105 km)

↑ Weiter auf **E35**

1 Minute (0,9 km)

↑ **E35** verläuft leicht nach **links** und wird zu **A67/E35**

13 Minuten (22,1 km)

↑ Am Autobahnkreuz **1-Mönchhof-Dreieck** den Schildern **A3** in Richtung **Köln/Wiesbaden** folgen

46 Minuten (77,9 km)

↑ Weiter auf **A3**

1 Stunde, 38 Minuten (160 km)

▲ ...

⤴ **Links** halten und weiter auf **A2**
5 Minuten (5,8 km)

⤴ Am Autobahnkreuz **3-Dreieck Bottroprechts** halten und den Schildern in Richtung **Emden/Dorste** folgen
2 Minuten (2,3 km)

⤴ Weiter auf **A31**
1 Stunde, 24 Minuten (148 km)

⤴ Bei Ausfahrt **19-Haren (Ems)** auf **B408** in Richtung **Emden/Haren(Ems)/Stadskanaal/Rütenbroel Dankern** fahren
1 Minute (0,3 km)

↪ **Rechts** abbiegen auf **Harener Berg/B408**
Weiter auf B408
2 Minuten (2,2 km)

↶ **Links** abbiegen auf **Zeppelinstraße**
2 Minuten (1,3 km)

↪ **Rechts** abbiegen auf **Landegger Str./Mühlenberg**
Weiter auf Landegger Str.
Das Ziel befindet sich auf der rechten Seite
1 Minute (0,8 km)
