

Freizeitbad Dümmer - Wohlfühlatmosphäre am Dümmer See

10%

📍 49448 Hüde



Ihr Kartenvorteil

Sie erhalten bei Vorlage der spürbarCard einen **Preisnachlass von 10%** auf die Familienkarte (zwei Erwachsene mit bis zu drei Kindern vom 4. - 18. Lebensjahr).

Beschreibung

Das Freizeitbad Dümmer liegt im Erholungsort Hüde am Dümmer See. Wohlfühlatmosphäre, Sauberkeit und freundliches Personal zeichnen das Hallenbad mit seinen Einrichtungen aus. Neben Wasserfitness und -vergnügen bietet es die Möglichkeit zu saunieren oder sich unter den verschiedenen Solarien zu bräunen. Spielplatz, Liegewiese mit 40m-Seilbahn u.v.m. machen den großen Freibereich attraktiv. Das Insel-Café lädt auch unabhängig vom Badebereich zum Verweilen und Genießen ein.



Über den Anbieter

Freizeitbad Dümmer

Im Dorfe 19
49448 Hüde

📍 [Route planen](#)

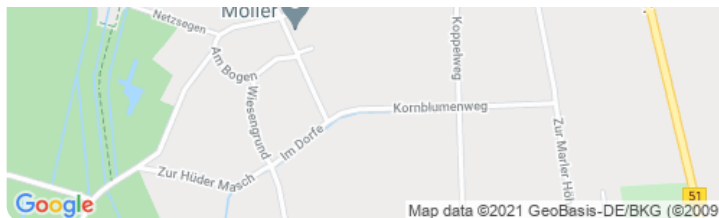


Weitere Informationen

Telefon: +49 5443 85 63

E-Mail: info@freizeitbad-duemmer.de


Internet: <https://www.freizeitbad-duemmer.de>




Anfahrt


Von: 72108 Rottenburg am Neckar, Deutschland


Nach: Im Dorfe 19, 49448 Hilde, Deutschland


 6 Stunden, 29 Minuten (599 km)


[Auf Google Maps ansehen](#) 


 Auf **L370** nach **Osten** starten
1 Minute (0,2 km)


 Weiter auf **Beim Preußischen/L370**
1 Minute (0,4 km)

 Weiter auf **Niedernauer Str.**
1 Minute (0,9 km)

 Weiter auf **Poststraße**
1 Minute (0,5 km)

 Im Kreisverkehr geradeaus nach **Sprollstraße** fahren
2 Minuten (0,7 km)

 Im Kreisverkehr **zweite** Ausfahrt (**Seebronner Str.**) nehmen
2 Minuten (1,1 km)

 Weiter auf **L361**
1 Minute (93 m)

 **Links** auf die Auffahrt nach **Horb/Nagold/Seebronn** abbiegen
1 Minute (0,2 km)

↪ **Rechts** abbiegen auf **B28**

5 Minuten (7,0 km)

↑ **Rechts** abbiegen auf **A81** Richtung **Stuttgart**

14 Minuten (23,4 km)

↑ Bei Ausfahrt **B464** Richtung **Sindelfingen-West** fahren

5 Minuten (6,0 km)

↑ **Links** halten und auf **B464** bleiben

3 Minuten (4,1 km)

↪ Leicht **rechts** abbiegen Richtung **B295**

1 Minute (0,2 km)

↪ **Rechts** abbiegen auf **B295**

2 Minuten (1,8 km)

↑ Weiter auf **B295**

3 Minuten (2,8 km)

↑ Leicht **rechts** abbiegen auf **A8** Richtung **Karlsruhe**

32 Minuten (49,8 km)

↑ Am Autobahnkreuz **41-Dreieck Karlsruhe** **rechts** halten und den Schildern **A5** in Richtung **Frankfurt/Mannheim/Landau (Pfalz)/Karlsruhe** folgen

1 Stunde, 3 Minuten (105 km)

↑ Am Autobahnkreuz **26-Darmstädter Kreuz** **rechts** halten und den Schildern **A5** in Richtung **Hannover/Dortmund/Frankfurt/Darmstadt** folgen

1 Minute (1,2 km)

↑ Weiter auf **A5**

1 Stunde, 5 Minuten (111 km)

↑ Ausfahrt auf der **linken** Seite Richtung **A49** nehmen

1 Minute (0,4 km)

↑ Weiter auf **A49**

57 Minuten (79,0 km)

↗ Bei Ausfahrt **A44** Richtung **Dortmund/Paderborn** fahren
42 Minuten (67,1 km)

↗ Am Autobahnkreuz **61-Kreuz Wünnenberg-Haarenrechts** halten und den Schildern **A33** in Richtung **Bielefeld/Paderborn** folgen
1 Stunde, 1 Minute (103 km)

↑ **Links** halten und weiter auf **B51/B65**
26 Minuten (32,7 km)

↶ **Links** abbiegen auf **Zum Fischerort**
1 Minute (0,6 km)

↷ **Rechts** abbiegen auf **Im Dorfe**
Das Ziel befindet sich auf der rechten Seite
1 Minute (0,3 km)
