


SWK MOBIL SchnupperAbo - jetzt das ganze Jahr **SPEZIAL**

📍 47804 Krefeld



Ihr Kartenvorteil

Ihr Vorteil für Sie mit Ihrer spürbarCard -: Testen Sie unser SWK MOBIL Schnupper-Abo-Ticket vollkommen unverbindlich 3 Monate lang. Ganz ohne Zusatzkosten und ohne Kündigung bei Nichtgefallen.

Beschreibung

Beim SchnupperAbo können Sie die vielfältigen Vorteile der AboTickets Ticket2000, Ticket1000 und BärenTicket testen, ohne gleich ein Jahresabonnement abschließen zu müssen. Denn das jeweilige Abo-Ticket kann nach der dreimonatigen Schnupperzeit fortgeführt oder bei Nichtgefallen einfach wieder gekündigt werden. Das SWK-SchnupperAbo ist also genau richtig für alle, die einfacher, bequemer und günstiger mit Bus & Bahn jederzeit mobil sein wollen. Wer „schnuppert“, kann den Ticketkauf für jeden Monat oder für viele Einzelfahrten einfach vergessen.

Wie Sie an Ihr SchnupperAbo kommen?

Ganz einfach: Besuchen Sie uns in dem SWK & GSAK ServiceCenter auf dem Ostwall 148. Hier sind die Bestellscheine erhältlich, auf denen Sie Ihr Wunsch-Abo-Ticket zum Schnuppern ankreuzen und sofort mitnehmen können.

Bei Fragen zu Ticketarten und -tarifen wenden Sie sich bitte an Tel. 02151 98-0.



Über den Anbieter



SWK MOBIL GmbH

Ostwall 148
47804 Krefeld

 [Route planen](#)

Weitere Informationen

Telefon: +49 2151 98 0

Faxnummer: +49 2151 98 42 04

E-Mail: mobil@swk.de

Internet: www.swk.de


Anfahrt


Von: 72108 Rottenburg am Neckar, Deutschland


Nach: Ostwall 148, 47798 Krefeld, Deutschland


 5 Stunden, 5 Minuten (463 km)

[Auf Google Maps ansehen](#) 

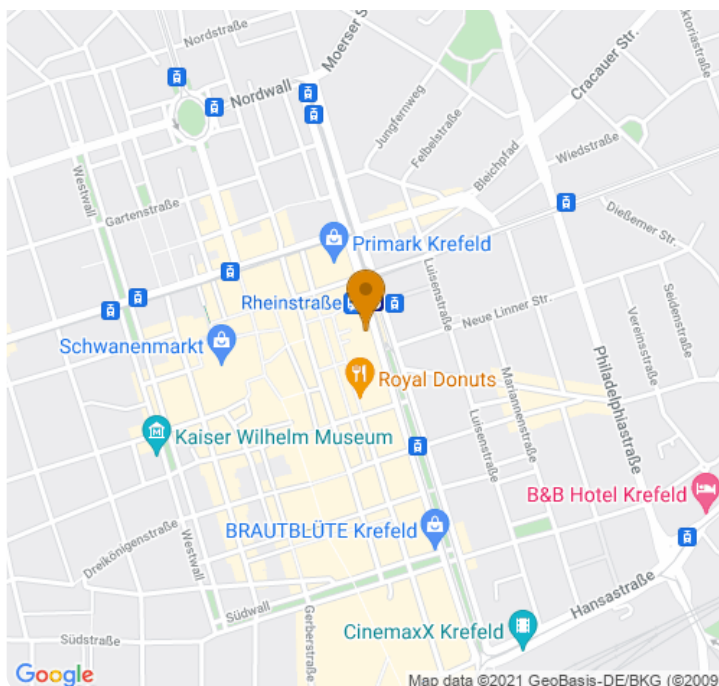
 Auf **L370** nach **Osten** starten
1 Minute (0,2 km)

 Weiter auf **Beim Preußischen/L370**
1 Minute (0,4 km)


 Weiter auf **Niedernauer Str.**
1 Minute (0,9 km)


 Weiter auf **Poststraße**
1 Minute (0,5 km)

 Im Kreisverkehr geradeaus nach **Sprollstraße** fahren





2 Minuten (0,7 km)


 Im Kreisverkehr **zweite** Ausfahrt (**Seebronner Str.**) nehmen
2 Minuten (1,1 km)


 Weiter auf **L361**
1 Minute (93 m)


 **Links** auf die Auffahrt nach **Horb/Nagold/Seebronn** abbiegen
1 Minute (0,2 km)


 **Rechts** abbiegen auf **B28**
5 Minuten (7,0 km)


 **Rechts** abbiegen auf **A81** Richtung **Stuttgart**
14 Minuten (23,4 km)


 Bei Ausfahrt **B464** Richtung **Sindelfingen-West** fahren
5 Minuten (6,0 km)


 **Links** halten und auf **B464** bleiben
3 Minuten (4,1 km)


 Leicht **rechts** abbiegen Richtung **B295**
1 Minute (0,2 km)

 **Rechts** abbiegen auf **B295**
2 Minuten (1,8 km)

 Weiter auf **B295**
3 Minuten (2,8 km)

 Leicht **rechts** abbiegen auf **A8** Richtung **Karlsruhe**
32 Minuten (49,8 km)

 Am Autobahnkreuz **41-Dreieck Karlsruhe** **rechts** halten und den Schildern **A5** in Richtung **Frankfurt/Mannheim/Landau (Pfalz)/Karlsruhe** folgen
1 Stunde, 3 Minuten (105 km)

 Weiter auf **E35**
1 Minute (0,9 km)

↑ **E35** verläuft leicht nach **links** und wird zu **A67/E35**
13 Minuten (22,1 km)

↑ Am Autobahnkreuz **1-Mönchhof-Dreieck** den Schildern **A3** in Richtung **Köln/Wiesbaden** folgen
46 Minuten (77,9 km)

↑ Weiter auf **A3**
1 Stunde, 22 Minuten (136 km)

↑ Ausfahrt **A524** Richtung **Krefeld/Duisburg-Süd**
1 Minute (1,6 km)

↑ Weiter auf **A524**
3 Minuten (6,0 km)

↑ **Links** halten und auf **A524** bleiben
1 Minute (1,7 km)

↑ Weiter auf **B288**
10 Minuten (8,8 km)

↑ Weiter auf **Berliner Str./B57**
2 Minuten (1,5 km)

↑ Geradeaus auf **Glockenspitz/B57**
Weiter auf B57
2 Minuten (1,2 km)

↗ **Rechts** abbiegen auf **Sprödenalstraße**
2 Minuten (0,6 km)

↖ **Links** abbiegen auf **Uerdinger Str.**
3 Minuten (0,7 km)

↑ Weiter auf **Rheinstraße**
2 Minuten (0,4 km)

↖ **Links** abbiegen auf **Ostwall**
Das Ziel befindet sich auf der rechten Seite
1 Minute (0,1 km)
