

# Spaß beim Schnuppergolfkurs im Golfclub Oberhausen

SPEZIAL

📍 46119 Oberhausen



## Ihr Kartenvorteil

Mit der spürbarCard erhalten Sie einen **Preisvorteil** auf den "Schnuppergolfkurs" und zahlen z.Z. **9,90 € statt 19 €** auf der Golfanlage Golfclub Oberhausen. Die spürbarCard ist an der Kasse vorzulegen.

## Beschreibung

Sie finden bei uns: öffentlicher Golfplatz mit 9 Löchern öffentlicher Kurzplatz mit 6 Löchern sehr gute Trainingsmöglichkeiten Leihschläger vollautomatische, überdachte Driving Range mit Flutlicht und Heizung Golfschule wöchentliche Schnupper- und Anfängerkurse öffentliche Gastronomie mit Biergarten gute Parkmöglichkeiten.

Im Schnuppergolfkurs erlernen Sie die ersten Grundlagen wie Griff, Stand und Ansprechposition. Wir haben einfach Spaß und Sie lernen das Golfspiel kennen!

INHALT:

- Demonstration der Golfschwünge
- Einführung ins Putten
- erste lange Schläge
- Grundlagen über den Golfplatz
- gemeinsamer Aperitif



# Über den Anbieter

## POTTGOLF Oberhausen

Jacobistrasse 35

46119 Oberhausen

 [Route planen](#)

### Weitere Informationen

Telefon: +49 208 299 73 35

E-Mail: [oberhausen@pott-golf.de](mailto:oberhausen@pott-golf.de)


Internet: <https://pott-golf.de/>



## Anfahrt

Von: 72108 Rottenburg am Neckar, Deutschland

Nach: Jacobistraße 13, 46119 Oberhausen, Deutschland

 5 Stunden, 2 Minuten (468 km)

[Auf Google Maps ansehen](#) 

**I→** Auf **L370** nach **Osten** starten

1 Minute (0,2 km)

**↑** Weiter auf **Beim Preußischen/L370**

1 Minute (0,4 km)

**↑** Weiter auf **Niedernauer Str.**

1 Minute (0,9 km)


**↑** Weiter auf **Poststraße**

1 Minute (0,5 km)


**↻** Im Kreisverkehr geradeaus nach **Sprollstraße** fahren

2 Minuten (0,7 km)

---

 Im Kreisverkehr **zweite** Ausfahrt (**Seebronner Str.**) nehmen  
2 Minuten (1,1 km)


---

 Weiter auf **L361**  
1 Minute (93 m)


---

 **Links** auf die Auffahrt nach **Horb/Nagold/Seebronn** abbiegen  
1 Minute (0,2 km)


---

 **Rechts** abbiegen auf **B28**  
5 Minuten (7,0 km)


---

 **Rechts** abbiegen auf **A81** Richtung **Stuttgart**  
14 Minuten (23,4 km)


---

 Bei Ausfahrt **B464** Richtung **Sindelfingen-West** fahren  
5 Minuten (6,0 km)


---

 **Links** halten und auf **B464** bleiben  
3 Minuten (4,1 km)


---

 Leicht **rechts** abbiegen Richtung **B295**  
1 Minute (0,2 km)


---

 **Rechts** abbiegen auf **B295**  
2 Minuten (1,8 km)


---

 Weiter auf **B295**  
3 Minuten (2,8 km)


---

 Leicht **rechts** abbiegen auf **A8** Richtung **Karlsruhe**  
32 Minuten (49,8 km)

---

 Am Autobahnkreuz **41-Dreieck Karlsruhe** **rechts** halten und den Schildern **A5** in Richtung **Frankfurt/Mannheim/Landau (Pfalz)/Karlsruhe** folgen  
1 Stunde, 3 Minuten (105 km)

---

 Weiter auf **E35**  
1 Minute (0,9 km)

---

 **E35** verläuft leicht nach **links** und wird zu **A67/E35**

---

13 Minuten (22,1 km)

---

↑ Am Autobahnkreuz **1-Mönchhof-Dreieck** den Schildern **A3** in Richtung **Köln/Wiesbaden** folgen  
46 Minuten (77,9 km)

---

↑ Weiter auf **A3**  
1 Stunde, 34 Minuten (154 km)

---

↑ Am Autobahnkreuz **12-Kreuz Oberhausen-Westrechts** halten und den Schildern **A42** in Richtung **Dortmund/Oberhausen** folgen  
2 Minuten (3,7 km)

---

↑ Bei Ausfahrt **10-Ob-Zentrum** auf **B223** in Richtung **A516/Arnhem/Ob-Sterkrade** fahren  
1 Minute (0,4 km)

---

↑ Geradeaus auf **Konrad-Adenauer-Allee/B223**  
Weiter auf B223  
1 Minute (0,6 km)

---

↑ Weiter auf **A516** (Schilder nach **Oberhausen-Sterkrade**)  
1 Minute (1,4 km)

---

↑ Bei Ausfahrt **2-Oberhausen-Sterkrade** Richtung **Oberhausen-Sterkrade** fahren  
1 Minute (0,3 km)

---

↑ Leicht **rechts** abbiegen auf die Auffahrt nach **OB-Osterfeld**  
1 Minute (52 m)

---

↑ Auf **Dreilinden** fahren  
1 Minute (0,2 km)

---

↑ Weiter auf **Teutoburger Str.**  
4 Minuten (2,4 km)

---

↻ Im Kreisverkehr  **dritte** Ausfahrt (**Im Fuhlenbrock**) nehmen  
1 Minute (0,1 km)

---

↶ **Links** abbiegen auf **Jacobistraße**  
1 Minute (0,2 km)

---

