


FORT FUN Abenteuerland - Sommeraktion 2025 gültig vom 05.07.2025 **8€**

📍 59909 Bestwig-Wasserfall



Ihr Kartenvorteil

Sie erhalten im Aktionszeitraum vom **05.07. - 24.08.2025** einen **Sonderrabatt von 8 € pro Gast ab einer Körpergröße von 150 cm**. Legen Sie bitte Ihre **spürbarCard** an der Tageskasse vor.

Das Angebot gilt für 2 Erwachsene, max. 3 Kinder. erhalten einen Preisvorteil von je 4 €. Das Angebot ist nicht mit anderen Angeboten kombinierbar. Bitte beachten Sie die Ruhetage auf www.FORTFUN.de!

Beschreibung

FORT FUN Abenteuerland – Erlebt neue Abenteuer

Erlebt neue Abenteuer! Der Sauerländer Freizeitpark begeistert euch mit einer gelungenen Mischung aus Adrenalin-Kicks und erholsamen Momenten. In malerischer Natur bietet euch das FORT FUN Abenteuerland vielseitige Attraktionen, humorvolle Shows und spannende Events. Spaß und Action für Jung und Junggebliebene hält das Tal von Yakari mit großer Schlauchboot-Wasserrutsche, abenteuerlicher Pferdereitbahn und unserer Neuheit 2025 „Großer Adlers freier Flug“ bereit. Bleibt doch länger! In den 24 Ferienhäusern des FORT FUN Abenteuerlands übernachtet ihr zudem direkt am Park. Wählt zwischen klassischen Basic-Blockhäusern, coolen Trapper und modernen Family-Plus-Häusern mit eigenem Grillplatz! Für den Rabatt bitte an der Tageskasse melden.



Über den Anbieter

FORT FUN Abenteuerland

Fort Fun



59909 Bestwig-Wasserfall

 [Route planen](#)

Weitere Informationen

Telefon: +49 2905 810

Faxnummer: +49 2905 81118

E-Mail: post@FORTFUN.de


Internet: <https://www.FORTFUN.de>



Anfahrt

Von: 72108 Rottenburg am Neckar, Deutschland

Nach: FORT FUN Abenteuerland, Aurorastraße 50, 59909 Bestwig, Deutschland

 4 Stunden, 46 Minuten (403 km)

[Auf Google Maps ansehen](#) 

I→ Auf **L370** nach **Osten** starten
1 Minute (0,2 km)

↑ Weiter auf **Beim Preußischen/L370**
1 Minute (0,4 km)

↑ Weiter auf **Niedernauer Str.**
1 Minute (0,9 km)

↑ Weiter auf **Poststraße**
1 Minute (0,5 km)

↻ Im Kreisverkehr geradeaus nach **Sprollstraße** fahren
2 Minuten (0,7 km)

↻ Im Kreisverkehr **zweite** Ausfahrt (**Seebronner Str.**) nehmen
2 Minuten (1,1 km)

↪ Weiter auf **L361**
1 Minute (93 m)

⤴ **Links** auf die Auffahrt nach **Horb/Nagold/Seebronn** abbiegen
1 Minute (0,2 km)

↪ **Rechts** abbiegen auf **B28**
5 Minuten (7,0 km)

⤴ **Rechts** abbiegen auf **A81** Richtung **Stuttgart**
14 Minuten (23,4 km)

⤴ Bei Ausfahrt **B464** Richtung **Sindelfingen-West** fahren
5 Minuten (6,0 km)

⤴ **Links** halten und auf **B464** bleiben
3 Minuten (4,1 km)

↪ Leicht **rechts** abbiegen Richtung **B295**
1 Minute (0,2 km)

↪ **Rechts** abbiegen auf **B295**
2 Minuten (1,8 km)

⤴ Weiter auf **B295**
3 Minuten (2,8 km)

⤴ Leicht **rechts** abbiegen auf **A8** Richtung **Karlsruhe**
32 Minuten (49,8 km)

⤴ Am Autobahnkreuz **41-Dreieck Karlsruherechts** halten und den Schildern **A5** in Richtung **Frankfurt/Mannheim/Landau (Pfalz)/Karlsruhe** folgen
1 Stunde, 3 Minuten (105 km)

⤴ Am Autobahnkreuz **26-Darmstädter Kreuzrechts** halten und den Schildern **A5** in Richtung **Hannover/Dortmund/Frankfurt/Darmstadt** folgen
1 Minute (1,2 km)

⤴ Weiter auf **A5**
41 Minuten (70,8 km)

↑ Die Ausfahrt nach **A45** nehmen
6 Minuten (9,4 km)

↑ Am Autobahnkreuz **33-Gießener Südkreuzrechts** halten und den Schildern **A485** in Richtung **Marburg/Gießen/Linden** folgen
9 Minuten (14,5 km)

↑ **Links** halten und weiter auf **B3**
5 Minuten (9,4 km)

↑ Weiter auf **B3**
11 Minuten (18,6 km)

↑ Ausfahrt **B62** Richtung **Korbach/Frankenberg/Biedenkopf**
1 Minute (0,5 km)

↑ Weiter auf **B62**
3 Minuten (3,0 km)

↶ **Links** abbiegen auf **Biedenkopfer Str./B62**
Weiter auf B62
3 Minuten (2,1 km)

↷ Im Kreisverkehr **erste** Ausfahrt (**B252**) nehmen
10 Minuten (13,2 km)


↑ **Links** auf die Auffahrt nach **B236** abbiegen
1 Minute (0,3 km)


↷ Im Kreisverkehr geradeaus nach **B236** fahren
7 Minuten (7,2 km)


↷ **Rechts** abbiegen auf **B236/B253**
2 Minuten (1,6 km)


↷ Im Kreisverkehr **zweite** Ausfahrt (**B236**) nehmen
29 Minuten (27,1 km)


↑ Weiter auf **Haarfelder Str./B480**
Den Kreisverkehr passieren
1 Minute (0,8 km)


 Im Kreisverkehr **dritte** Ausfahrt (**L740**) nehmen
4 Minuten (4,6 km)


 Weiter auf **Bergfreiheit/L740**
2 Minuten (1,8 km)


 Weiter auf **L740**
1 Minute (0,5 km)


 Weiter auf **Hochsauerlandstraße/L740**
2 Minuten (1,7 km)


 Weiter auf **Inselstraße**
1 Minute (0,7 km)


 **Rechts** abbiegen auf **K48**
2 Minuten (1,4 km)


 Weiter auf **Krauseholz/K48**
2 Minuten (1,6 km)


 Weiter auf **Zur Halsmecke**
1 Minute (0,1 km)

 Weiter auf **Elpetalstraße**
1 Minute (0,4 km)

 Weiter auf **K16**
1 Minute (0,2 km)

 **Links** abbiegen auf **K46**
2 Minuten (1,7 km)

 Weiter auf **Bergmannsweg/K46**
1 Minute (0,3 km)

 Weiter auf **Sengershausen**
1 Minute (0,2 km)

 Weiter auf **K46**

2 Minuten (1,6 km)

↪ **Rechts** abbiegen auf **K71**

1 Minute (1,3 km)

↑ Weiter auf **Aurorastraße/K71**

1 Minute (0,7 km)

↑ Weiter auf **K71**

1 Minute (0,6 km)

↑ Weiter auf **Aurorastraße/K71**

1 Minute (0,1 km)

↪ **Rechts** abbiegen

Das Ziel befindet sich auf der rechten Seite

1 Minute (12 m)
