

Camera Obscura - Ausflugsziel im Mülheimer MüGa-Park **SPEZIAL**

📍 45479 Mülheim an der Ruhr



Ihr Kartenvorteil

Bei Vorlage der spürbarCard erhalten Sie **1,00 EUR Ermäßigung** auf alle Eintrittspreise.

Beschreibung

Hier wird Industriekultur gelebt: Die Camera Obscura Mülheim ist nicht nur von außen eine Sehenswürdigkeit im Ruhrgebiet. Im Kessel des alten Eisenbahnwasserturms wartet ein gestochen scharfer **360°-Blick** – erleben Sie live das Phänomen der Lochkamera.

Neben der weltweit größten, begehbaren Camera Obscura laden 16 Themenstationen zu einer faszinierenden Reise durch die Welt der visuellen Wahrnehmung, optischen Täuschung und physikalischen Hintergründe bewegter Bilder ein. Der Museumsshop und ein Café runden das Angebot ab.

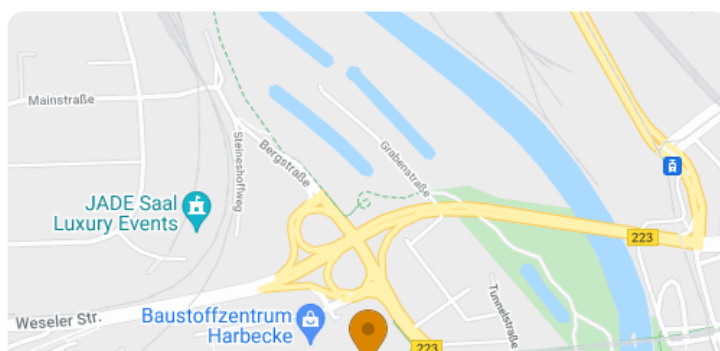
Bildrechte: Dr. Uwe Neddermeyer, Achim Meurer, Ilja Höpping



Über den Anbieter

Camera Obscura

Am Schloß Broich 42
45479 Mülheim an der Ruhr



Route planen



Weitere Informationen

Telefon: +49 208302 26 05


E-Mail: Camera-Obscura@mst-mh.de

Internet: <https://www.camera-obscura-muelheim.de/>


Anfahrt


Von: 72108 Rottenburg am Neckar, Deutschland


Nach: Am Schloß Broich 42, 45479 Mülheim an der Ruhr, Deutschland


 4 Stunden, 56 Minuten (451 km)


[Auf Google Maps ansehen](#) 


 Auf **L370** nach **Osten** starten
1 Minute (0,2 km)


 Weiter auf **Beim Preußischen/L370**
1 Minute (0,4 km)

 Weiter auf **Niedernauer Str.**
1 Minute (0,9 km)

 Weiter auf **Poststraße**
1 Minute (0,5 km)

 Im Kreisverkehr geradeaus nach **Sprollstraße** fahren
2 Minuten (0,7 km)

 Im Kreisverkehr **zweite** Ausfahrt (**Seebronner Str.**) nehmen
2 Minuten (1,1 km)

 Weiter auf **L361**
1 Minute (93 m)

↑ **Links** auf die Auffahrt nach **Horb/Nagold/Seebronn** abbiegen

1 Minute (0,2 km)

↪ **Rechts** abbiegen auf **B28**

5 Minuten (7,0 km)

↑ **Rechts** abbiegen auf **A81** Richtung **Stuttgart**

14 Minuten (23,4 km)

↑ Bei Ausfahrt **B464** Richtung **Sindelfingen-West** fahren

5 Minuten (6,0 km)

↑ **Links** halten und auf **B464** bleiben

3 Minuten (4,1 km)

↪ Leicht **rechts** abbiegen Richtung **B295**

1 Minute (0,2 km)

↪ **Rechts** abbiegen auf **B295**

2 Minuten (1,8 km)

↑ Weiter auf **B295**

3 Minuten (2,8 km)

↑ Leicht **rechts** abbiegen auf **A8** Richtung **Karlsruhe**

32 Minuten (49,8 km)

↑ Am Autobahnkreuz **41-Dreieck Karlsruherechts** halten und den Schildern **A5** in Richtung **Frankfurt/Mannheim/Landau (Pfalz)/Karlsruhe** folgen

1 Stunde, 3 Minuten (105 km)

↑ Weiter auf **E35**

1 Minute (0,9 km)

↑ **E35** verläuft leicht nach **links** und wird zu **A67/E35**

13 Minuten (22,1 km)

↑ Am Autobahnkreuz **1-Mönchhof-Dreieck** den Schildern **A3** in Richtung **Köln/Wiesbaden** folgen

46 Minuten (77,9 km)

▲ Weiter auf **A3**

↑ Weiter auf **A3**
1 Stunde, 22 Minuten (136 km)

↑ Ausfahrt **A52** Richtung **Essen**
1 Minute (0,8 km)

↑ Ausfahrt Richtung **Mülheim a. d. R. S**
1 Minute (0,3 km)

↙ Leicht **links** abbiegen auf **Kölner Str./B1/B227**
Weiter auf Kölner Str./B1
8 Minuten (5,4 km)

↙ **Links** abbiegen auf **Straßburger Allee/B223**
Weiter auf B223
6 Minuten (3,2 km)

↙ **Links** abbiegen auf **Am Schloß Broich**
1 Minute (0,3 km)

↘ Nach **rechts** abbiegen, um auf **Am Schloß Broich** zu bleiben
1 Minute (0,3 km)
