

# Wasserski-Seilbahn in Hamm – Freizeitspaß für die ganze Familie

SPEZIAL

📍 59071 Hamm



## Ihr Kartenvorteil

Sie zahlen bei Vorlage der spürbarCard für den **Anfängerkurs Wasserski 36 € statt 39 € für Jugendliche und Erwachsene** und für den **Anfängerkurs Wakeboard 46 € statt 49 € für Jugendliche und Erwachsene**.

## Beschreibung

Die Wasserski-Seilbahn in Hamm bietet Freizeitspaß für die ganze Familie. Ganz spontan und ohne Anmeldung kann das Gefühl des Gleitens auf dem Wasser erlebt werden. Wasserski und Wakeboard fahren kann jeder. Und wer sich nicht direkt auf die Bretter traut, kann erstmal dem Spektakel bei Kaffee und Kuchen von der Sonnenterrasse aus zusehen oder am Sandstrand, der Liegewiese oder den Beachvolleyballplätzen verweilen. Neoprenanzug, Schwimmweste, Wasserski, Wakeboards können ausgeliehen werden. Mitzubringen sind lediglich Handtuch und Badehose/Shorts. Öffnungszeiten: Im März, April und Oktober an den Wochenenden, Mai bis September täglich geöffnet. Der See ist über die A2 Ausfahrt Hamm-Uentrop zu erreichen. Aktuelle Öffnungszeiten entnehmen Sie bitte der Homepage.



## Über den Anbieter

### Wasserski Hamm

Sundernstrasse 10  
59071 Hamm



 [Route planen](#)

## Weitere Informationen

Telefon: +49 2388 30 38 25

Faxnummer: +49 5254 66 22 34

E-Mail: [info@wasserski-hamm.de](mailto:info@wasserski-hamm.de)


Internet: <https://www.wasserski-hamm.de>




## Anfahrt

Von: 72108 Rottenburg am Neckar, Deutschland


Nach: Sundernstraße 6, 59071 Hamm, Deutschland

 5 Stunden, 32 Minuten (494 km)


[Auf Google Maps ansehen](#) 

 Auf **L370** nach **Osten** starten  
1 Minute (0,2 km)


---

 Weiter auf **Beim Preußischen/L370**  
1 Minute (0,4 km)


---

 Weiter auf **Niedernauer Str.**  
1 Minute (0,9 km)


---

 Weiter auf **Poststraße**  
1 Minute (0,5 km)

---

 Im Kreisverkehr geradeaus nach **Sprollstraße** fahren  
2 Minuten (0,7 km)

---

 Im Kreisverkehr **zweite** Ausfahrt (**Seebronner Str.**) nehmen  
2 Minuten (1,1 km)

---

 Weiter auf **L361**

1 Minute (93 m)

---

↶ **Links** auf die Auffahrt nach **Horb/Nagold/Seebronn** abbiegen  
1 Minute (0,2 km)

---

↷ **Rechts** abbiegen auf **B28**  
5 Minuten (7,0 km)

---

↶ **Rechts** abbiegen auf **A81** Richtung **Stuttgart**  
14 Minuten (23,4 km)

---

↶ Bei Ausfahrt **B464** Richtung **Sindelfingen-West** fahren  
5 Minuten (6,0 km)

---

↑ **Links** halten und auf **B464** bleiben  
3 Minuten (4,1 km)

---

↷ Leicht **rechts** abbiegen Richtung **B295**  
1 Minute (0,2 km)

---

↷ **Rechts** abbiegen auf **B295**  
2 Minuten (1,8 km)

---

↑ Weiter auf **B295**  
3 Minuten (2,8 km)

---

↶ Leicht **rechts** abbiegen auf **A8** Richtung **Karlsruhe**  
32 Minuten (49,8 km)

---

↶ Am Autobahnkreuz **41-Dreieck Karlsruherechts** halten und den Schildern **A5** in Richtung **Frankfurt/Mannheim/Landau (Pfalz)/Karlsruhe** folgen  
1 Stunde, 3 Minuten (105 km)

---

↶ Am Autobahnkreuz **26-Darmstädter Kreuzrechts** halten und den Schildern **A5** in Richtung **Hannover/Dortmund/Frankfurt/Darmstadt** folgen  
1 Minute (1,2 km)

---

↑ Weiter auf **A5**  
41 Minuten (70,8 km)

---

↶ Die Ausfahrt nach **A45** nehmen

1 Stunde, 25 Minuten (134 km)

---

↶ **Links** abbiegen  
1 Minute (23 m)

---

↑ Die Auffahrt Richtung **Brunscheider Str.** nehmen  
1 Minute (0,1 km)

---

↗ Leicht **rechts** abbiegen auf die Auffahrt nach **Werdohl/Halver/Lüdenscheid**  
1 Minute (65 m)

---

↗ Auf **Brunscheider Str.** fahren  
1 Minute (0,3 km)

---

↘ **Rechts** abbiegen auf **Werdohler Landstraße/Werdohler Str.**  
1 Minute (0,2 km)

---

↗ Leicht **rechts** abbiegen auf **Lennestraße**  
3 Minuten (1,1 km)

---

↑ Weiter auf **Rahmedestraße**  
3 Minuten (1,5 km)

---

↗ Leicht **rechts** abbiegen, um auf **Rahmedestraße** zu bleiben  
1 Minute (0,3 km)

---

↘ **Rechts** abbiegen auf **Heedfelder Str.**  
7 Minuten (3,3 km)

---

↘ **Rechts** abbiegen auf **L692**  
2 Minuten (1,6 km)

---

↻ Im Kreisverkehr **dritte** Ausfahrt nehmen Richtung **Dortmund**  
1 Minute (0,7 km)

---

↗ Auf **A45** fahren  
14 Minuten (22,5 km)

---

↑ Am Autobahnkreuz **9-Westhofener Kreuz** **rechts** halten und den Schildern **A1** in Richtung **Bremer Hannover/Kassel/Flughafen Dortmund/A2/A44** folgen  
16 Minuten (22,8 km)

---

↑ Am Autobahnkreuz **82-Kreuz Kamenerrechts** halten und den Schildern **A2** in Richtung **Hannover, Bielefeld** folgen  
14 Minuten (24,0 km)

---

↑ Bei Ausfahrt **19-Hamm-Uentrop** Richtung **Hamm-Uentrop/Ahlen/Soest/Lippetal** fahren  
1 Minute (0,2 km)

---

↪ **Rechts** abbiegen auf **Dolberger Str./B475**  
Weiter auf Dolberger Str.  
2 Minuten (1,3 km)

---

↶ Nach **links** abbiegen, um auf **Dolberger Str.** zu bleiben  
1 Minute (0,4 km)

---

↑ Weiter auf **Zollstraße**  
1 Minute (0,3 km)

---

↪ **Rechts** abbiegen auf **Lippestraße**  
3 Minuten (2,9 km)

---

↶ **Links** abbiegen auf **Sundernstraße**  
1 Minute (0,4 km)

---