

Wasserski-Seilbahn in Paderborn – Freizeitspaß für die ganze Familie

SPEZIAL

📍 33106 Paderborn



Ihr Kartenvorteil

Sie zahlen bei Vorlage der spürbarCard für den **Anfängerkurs Wasserski 36 € statt 39 € für Jugendliche und Erwachsene** und für den **Anfängerkurs Wakeboard 46 € statt 49 € für Jugendliche und Erwachsene**.

Beschreibung

Die Wasserski-Seilbahn in Paderborn bietet Freizeitspaß für die ganze Familie. Ganz spontan und ohne Anmeldung kann das Gefühl des Gleitens auf dem Wasser erlebt werden. Wasserski und Wakeboard fahren kann jeder. Und wer sich nicht direkt auf die Bretter traut, kann erstmal dem Spektakel bei Kaffee und Kuchen von der Sonnenterrasse aus zusehen oder am Sandstrand, der Liegewiese oder den Beachvolleyballplätzen verweilen. Neoprenanzug, Schwimmweste, Wasserski, Wakeboards können ausgeliehen werden. Mitzubringen sind lediglich Handtuch und Badehose/Shorts. Öffnungszeiten: Im März, April und Oktober an den Wochenenden, Mai bis September täglich geöffnet. Aktuelle Öffnungszeiten entnehmen Sie bitte der Webseite. Die Freizeitanlage ist über die A33, Ausfahrt Schloß Neuhaus zu erreichen.



Über den Anbieter

Wasserski Paderborn

Sander Straße 160



33106 Paderborn

 [Route planen](#)

Weitere Informationen

Telefon: +49 5254 686 60

Faxnummer: +49 5254 66 22 34

E-Mail: info@wasserski-paderborn.de

Internet: <https://www.wasserski-paderborn.de>




Anfahrt


Von: 72108 Rottenburg am Neckar, Deutschland


Nach: Sander Str. 160, 33106 Paderborn, Deutschland


 5 Stunden, 16 Minuten (485 km)


[Auf Google Maps ansehen](#) 


 Auf **L370** nach **Osten** starten
1 Minute (0,2 km)

 Weiter auf **Beim Preußischen/L370**
1 Minute (0,4 km)

 Weiter auf **Niedernauer Str.**
1 Minute (0,9 km)

 Weiter auf **Poststraße**
1 Minute (0,5 km)

 Im Kreisverkehr geradeaus nach **Sprollstraße** fahren
2 Minuten (0,7 km)

 Im Kreisverkehr **zweite** Ausfahrt (**Seebronner Str.**) nehmen
2 Minuten (1,1 km)

↪ Weiter auf **L361**
1 Minute (93 m)

↑ **Links** auf die Auffahrt nach **Horb/Nagold/Seebronn** abbiegen
1 Minute (0,2 km)

↪ **Rechts** abbiegen auf **B28**
5 Minuten (7,0 km)

↑ **Rechts** abbiegen auf **A81** Richtung **Stuttgart**
14 Minuten (23,4 km)

↑ Bei Ausfahrt **B464** Richtung **Sindelfingen-West** fahren
5 Minuten (6,0 km)

↑ **Links** halten und auf **B464** bleiben
3 Minuten (4,1 km)

↪ Leicht **rechts** abbiegen Richtung **B295**
1 Minute (0,2 km)

↪ **Rechts** abbiegen auf **B295**
2 Minuten (1,8 km)

↑ Weiter auf **B295**
3 Minuten (2,8 km)

↑ Leicht **rechts** abbiegen auf **A8** Richtung **Karlsruhe**
32 Minuten (49,8 km)

↑ Am Autobahnkreuz **41-Dreieck Karlsruherechts** halten und den Schildern **A5** in Richtung **Frankfurt/Mannheim/Landau (Pfalz)/Karlsruhe** folgen
1 Stunde, 3 Minuten (105 km)

↑ Am Autobahnkreuz **26-Darmstädter Kreuzrechts** halten und den Schildern **A5** in Richtung **Hannover/Dortmund/Frankfurt/Darmstadt** folgen
1 Minute (1,2 km)

↑ Weiter auf **A5**
1 Stunde, 5 Minuten (111 km)

↶ Ausfahrt auf der **linken** Seite Richtung **A49** nehmen
1 Minute (0,4 km)

↑ Weiter auf **A49**
57 Minuten (79,0 km)

↶ Bei Ausfahrt **A44** Richtung **Dortmund/Paderborn** fahren
42 Minuten (67,1 km)

↶ Am Autobahnkreuz **61-Kreuz Wünnenberg-Haarenrechts** halten und den Schildern **A33** in Richtung **Bielefeld/Paderborn** folgen
12 Minuten (19,3 km)

↶ Bei Ausfahrt **25-Paderborn-Schloß Neuhaus** auf **B64** in Richtung **PB-Schloß Neuhaus/Rheda-Wiedenbrück/Delbrück** fahren
1 Minute (0,3 km)

↷ **Rechts** abbiegen auf **Münsterstraße/B64**
Weiter auf B64
3 Minuten (2,6 km)

↶ **Links** abbiegen auf **Sander Str.**
Das Ziel befindet sich auf der linken Seite.
1 Minute (0,3 km)
