

Kanu Tour Ruhr - Kanustation am Baldeneysee

10 %

📍 45257 Essen



Ihr Kartenvorteil

Bei Vorlage der Kundenkarte erhält der Karteninhaber sonntags bis donnerstags 10 % auf alle Bootmietpreise, ausgenommen sind Rafts.

Beschreibung

Willkommen zu Ihrer Kanutour im Herzen des Ruhrgebiets!

Die Ruhr als namensgebender Fluss der Region bietet viele Naturerlebnisse, die man nicht sofort vermutet. Von mild bis wild bietet sich Ihnen ein breites Spektrum. Entdecken Sie die Ruhr und den Baldeneysee mit Kanu Tour Ruhr auf eine ganz neue Art und Weise. Egal ob Profi oder Neuling - das vielseitige Angebot von Kanu Tour Ruhr bietet für jeden die passende Tour an. Das Team unterstützt Sie tatkräftig bei der Planung und berät Sie gerne.

Kanu Tour Ruhr freut sich auf erlebnisreiche Touren mit Ihnen!



Über den Anbieter

Kanu Tour Ruhr - Kanustation am Baldeneysee

Kampmannbrücke 35
45257 Essen



 [Route planen](#)

Weitere Informationen

Telefon: +49 177 565 60 01

E-Mail: info@zoelzer.de


Internet: www.kanu-tour-ruhr.de




Anfahrt


Von: 72108 Rottenburg am Neckar, Deutschland


Nach: Prinz-Friedrich-Platz 1, 45257 Essen, Deutschland


 4 Stunden, 54 Minuten (460 km)


[Auf Google Maps ansehen](#) 


 Auf **L370** nach **Osten** starten
1 Minute (0,2 km)


 Weiter auf **Beim Preußischen/L370**
1 Minute (0,4 km)

 Weiter auf **Niedernauer Str.**
1 Minute (0,9 km)

 Weiter auf **Poststraße**
1 Minute (0,5 km)

 Im Kreisverkehr geradeaus nach **Sprollstraße** fahren
2 Minuten (0,7 km)

 Im Kreisverkehr **zweite** Ausfahrt (**Seebronner Str.**) nehmen
2 Minuten (1,1 km)

 Weiter auf **L361**
1 Minute (93 m)

↑ **Links** auf die Auffahrt nach **Horb/Nagold/Seebronn** abbiegen
1 Minute (0,2 km)

↪ **Rechts** abbiegen auf **B28**
5 Minuten (7,0 km)

↑ **Rechts** abbiegen auf **A81** Richtung **Stuttgart**
14 Minuten (23,4 km)

↑ Bei Ausfahrt **B464** Richtung **Sindelfingen-West** fahren
5 Minuten (6,0 km)

↑ **Links** halten und auf **B464** bleiben
3 Minuten (4,1 km)

↪ Leicht **rechts** abbiegen Richtung **B295**
1 Minute (0,2 km)

↪ **Rechts** abbiegen auf **B295**
2 Minuten (1,8 km)

↑ Weiter auf **B295**
3 Minuten (2,8 km)

↑ Leicht **rechts** abbiegen auf **A8** Richtung **Karlsruhe**
32 Minuten (49,8 km)

↑ Am Autobahnkreuz **41-Dreieck Karlsruhe** **rechts** halten und den Schildern **A5** in Richtung **Frankfurt/Mannheim/Landau (Pfalz)/Karlsruhe** folgen
1 Stunde, 3 Minuten (105 km)

↑ Weiter auf **E35**
1 Minute (0,9 km)

↑ **E35** verläuft leicht nach **links** und wird zu **A67/E35**
13 Minuten (22,1 km)

↑ Am Autobahnkreuz **1-Mönchhof-Dreieck** den Schildern **A3** in Richtung **Köln/Wiesbaden** folgen
46 Minuten (77,9 km)

↑ Weiter auf **A3**

1 Stunde, 11 Minuten (116 km)

↗ Ausfahrt **A46** Richtung **Neuss/Düsseldorf**
1 Minute (1,2 km)

↑ Die Auffahrt **A3** nach **Köln** nehmen
1 Minute (0,5 km)

↗ Leicht **rechts** abbiegen auf die Auffahrt nach **A46**
1 Minute (0,4 km)

↑ Auf **A46** über die Auffahrt **Wuppertal**
8 Minuten (11,9 km)

↗ Ausfahrt **A535** Richtung **Essen/Velbert/W.-Sonnborn/Remscheid**
1 Minute (0,6 km)

↑ Weiter auf **A535**
8 Minuten (13,7 km)

↑ Bei Ausfahrt **A44** Richtung **Essen** fahren
6 Minuten (8,4 km)

↗ Ausfahrt Richtung **E-Heisingen**
1 Minute (0,4 km)

↶ **Links** abbiegen auf **Wuppertaler Str.**
1 Minute (1,0 km)

↑ Weiter auf **Kampmannbrücke**
Das Ziel befindet sich auf der linken Seite.
1 Minute (0,8 km)
