

Steinberg GmbH - Umzugsunternehmen mit 30jähriger Erfahrung

SPEZIAL

📍 45139 Essen + 4 weitere Orte



Ihr Kartenvorteil

Angebot 1: 10 % Rabatt auf den Netto-Endpreis bei Buchung eines Umzuges.

Angebot 2, exklusiv mit der spürbarCard: Bei Buchung eines Umzuges erhalten Sie folgende Packmaterialien kostenlos dazu:

Ab einem Auftragswert von 750 € zzgl. MwSt. 30 Umzugskartons und 3 Kleiderkisten

Ab einem Auftragswert von 1.100 € zzgl. MwSt. 40 Umzugskartons und 3 Kleiderkisten

Ab einem Auftragswert von 1.370 € zzgl. MwSt. 50 Umzugskartons und 5 Kleiderkisten

Beschreibung

Die Firma Steinberg GmbH aus Essen wurde 1981 von drei Brüdern gegründet. Ursprünglich waren wir ein reines Transport- und Umzugsunternehmen, welches sich im Laufe der Jahre zum ganzheitlichen Dienstleister entwickelt und ihre Leistungen dauerhaft erweitert hat. Zu unseren Leistungen gehören Privatumzüge, Büro- und Projektumzüge, Mitarbeiter- und Vorstandumzüge, Entkernungen, Rückbauten, Abbrüche, Lagerung, Entsorgung, Aktenvernichtung nach BDSG, Neumöbellogistik, Transporte, Personalgestellung, Wohnungs- und Geschäftsauflösung, Bundeswehrumzüge u.v.m.

Die Erweiterung unserer Leistungen hat uns zu einem Partner namhafter Unternehmen gemacht.

Diese Angebote sind gültig für die Städte Essen, Duisburg, Gelsenkirchen, Mülheim a. d. Ruhr, Oberhausen



Über den Anbieter

Steinberg GmbH

Elisenstr. 71a
45139 Essen

 [Route planen](#)

Weitere Informationen

Telefon: +49 201245000

Faxnummer: +49 2012450033

E-Mail: schultheis@steinberg-gmbh.de

Internet: <https://www.steinberg-gmbh.de>

Buchungsinformation

Telefon: +49 201245000


E-Mail: schultheis@steinberg-gmbh.de

Internet: <https://www.steinberg-gmbh.de>


Anfahrt

Von: 72108 Rottenburg am Neckar, Deutschland

Nach: Elisenstraße 111, 45139 Essen, Deutschland

 4 Stunden, 56 Minuten (461 km)

[Auf Google Maps ansehen](#) 

 Auf **L370** nach **Osten** starten
1 Minute (0,2 km)



 Weiter auf **Beim Preußischen/L370**

1 Minute (0,4 km)

↑ Weiter auf **Niedernauer Str.**

1 Minute (0,9 km)

↑ Weiter auf **Poststraße**

1 Minute (0,5 km)

↻ Im Kreisverkehr geradeaus nach **Sprollstraße** fahren

2 Minuten (0,7 km)

↻ Im Kreisverkehr **zweite** Ausfahrt (**Seebronner Str.**) nehmen

2 Minuten (1,1 km)

↪ Weiter auf **L361**

1 Minute (93 m)

↶ **Links** auf die Auffahrt nach **Horb/Nagold/Seebronn** abbiegen

1 Minute (0,2 km)

↷ **Rechts** abbiegen auf **B28**

5 Minuten (7,0 km)

↶ **Rechts** abbiegen auf **A81** Richtung **Stuttgart**

14 Minuten (23,4 km)

↶ Bei Ausfahrt **B464** Richtung **Sindelfingen-West** fahren

5 Minuten (6,0 km)

↑ **Links** halten und auf **B464** bleiben

3 Minuten (4,1 km)

↶ Leicht **rechts** abbiegen Richtung **B295**

1 Minute (0,2 km)

↷ **Rechts** abbiegen auf **B295**

2 Minuten (1,8 km)

↑ Weiter auf **B295**

3 Minuten (2,8 km)

↑ Leicht **rechts** abbiegen auf **A8** Richtung **Karlsruhe**
32 Minuten (49,8 km)

↑ Am Autobahnkreuz **41-Dreieck Karlsruherechts** halten und den Schildern **A5** in Richtung **Frankfurt/Mannheim/Landau (Pfalz)/Karlsruhe** folgen
1 Stunde, 3 Minuten (105 km)

↑ Weiter auf **E35**
1 Minute (0,9 km)

↑ **E35** verläuft leicht nach **links** und wird zu **A67/E35**
13 Minuten (22,1 km)

↑ Am Autobahnkreuz **1-Mönchhof-Dreieck** den Schildern **A3** in Richtung **Köln/Wiesbaden** folgen
46 Minuten (77,9 km)

↑ Weiter auf **A3**
1 Stunde, 22 Minuten (136 km)

↑ Bei Ausfahrt **A52** Richtung **Essen** fahren
11 Minuten (16,6 km)

↑ Bei Ausfahrt **30-Essen-Bergerhausen** Richtung **Essen-Bergerhausen/Essen-Kupferdreh** fahren
1 Minute (0,3 km)

↑ Die Auffahrt Richtung **E-Zentrum** nehmen
1 Minute (63 m)

↙ Leicht **links** abbiegen auf **Ruhrallee**
1 Minute (0,3 km)


↪ **Rechts** abbiegen auf **Huttropstraße**
2 Minuten (0,7 km)

↑ Weiter auf **Oberschlesienstraße**
1 Minute (0,6 km)

↑ Weiter auf **Krampestraße**
1 Minute (0,3 km)

↑ **Krampestraße** verläuft leicht nach **rechts** und wird zu **Burggrafenstraße**

2 Minuten (0,6 km)

 **Rechts** abbiegen auf **Elisenstraße**

1 Minute (0,4 km)

Powered by Google, ©2025 Google
