

# Autohaus Linke - Ihr VW Partner im Raum Crailsheim

10 %

📍 74564 Crailsheim



## Ihr Kartenvorteil

**10 % Rabatt** auf Ersatzteile bei Erneuerung von Bremsen, Stoßdämpfern und Wischerblättern (gilt nicht für reduzierte Sonderangebote/nicht kummulierbar).

Mit Ihrer spürbarCard erhalten Sie bei einer Inspektion inkl. Ölwechsel einen Liter hochwertiges LongLifeöl kostenlos dazu (Wert ca. 23 €).

## Beschreibung

Das Autohaus Linke ist seit über 60 Jahren ein kompetenter Ansprechpartner in Sachen Automobil und Mobilität in der Region Crailsheim. Das Autohaus vertritt die Marken Volkswagen, Volkswagen Nutzfahrzeuge sowie den AUDI Service. Spezialgebiet des Autohauses Linke ist auch die fachgerechte Unfallinstandsetzung inkl. Dellenreparatur ohne zu lackieren (Smart-Repair). Ebenfalls erhältlich sind die Elektrofahrräder der Firma EHLIN, weiter Infos unter [www.ehline.com](http://www.ehline.com). Das Autohaus Linke ist nach ISO 9002 zertifiziert.



## Über den Anbieter

**Autohaus Linke GmbH**

Haller Straße 1  
74564 Crailsheim

📍 Route planen



## Weitere Informationen

Telefon: +49 7951 9850

Faxnummer: +49 7951 985202

E-Mail: [info@auto-linke.de](mailto:info@auto-linke.de)

Internet: <https://auto-linke.de/>




## Anfahrt

Von: 72108 Rottenburg am Neckar, Deutschland


Nach: Roßfeld Ortsmitte, 74564 Crailsheim, Deutschland

 1 Stunde, 50 Minuten (161 km)


[Auf Google Maps ansehen](#) 

 Auf **L370** nach **Osten** starten  
1 Minute (0,2 km)


---

 Weiter auf **Beim Preußischen/L370**  
1 Minute (0,4 km)


---

 Weiter auf **Niedernauer Str.**  
1 Minute (0,9 km)


---

 Weiter auf **Poststraße**  
1 Minute (0,5 km)


---

 Im Kreisverkehr geradeaus nach **Sprollstraße** fahren  
2 Minuten (0,7 km)

---

 Im Kreisverkehr **zweite** Ausfahrt (**Seebronner Str.**) nehmen  
2 Minuten (1,1 km)

---

 Weiter auf **L361**  
1 Minute (93 m)

---

↶ **Links** auf die Auffahrt nach **Horb/Nagold/Seebronn** abbiegen

1 Minute (0,2 km)

---

↷ **Rechts** abbiegen auf **B28**

5 Minuten (7,0 km)

---

↶ **Rechts** abbiegen auf **A81** Richtung **Stuttgart**

21 Minuten (32,9 km)

---

↶ Am Autobahnkreuz **20-Kreuz Stuttgartrechts** halten und den Schildern **A8/A81** in Richtung **Karlsruhe/Heilbronn** folgen

1 Minute (1,3 km)

---

↶ Auf **A8** fahren

4 Minuten (6,1 km)

---

↶ Ausfahrt **A81** Richtung **Würzburg/Mannheim/Heilbronn**

1 Minute (2,0 km)

---

↑ Weiter auf **A81**

29 Minuten (48,4 km)

---

↶ Leicht **rechts** abbiegen auf die Auffahrt nach **A6**

1 Minute (0,4 km)

---

↑ **Rechts** halten, Beschilderung in Richtung **Nürnberg/A6** folgen und weiter auf **A6**

32 Minuten (51,3 km)

---

↶ Bei Ausfahrt **45-Kirchberg** Richtung **Kirchberg/Rot am See/Crailsheim-West/Vellberg** fahren

1 Minute (0,3 km)

---

↷ **Rechts** abbiegen auf **L1040**

2 Minuten (1,5 km)

---

↶ **Links** abbiegen auf **L2218**

4 Minuten (5,0 km)

---

↑ Weiter auf **Haller Str./L2218**

1 Minute (1,1 km)

---

