

Music and Motion - Musikschule Crailsheim 10 %

📍 74564 Crailsheim



Ihr Kartenvorteil

10 % Rabatt mit der spürbarCard auf das Einsteigerpaket (6 x 30 Minuten) Einzelunterricht

Beschreibung

Klavier- bzw. Keyboardspielen müsste man können.

Wenn das auch schon immer Ihr Wunsch war, ist genau heute der Tag diesen Wunsch in Erfüllung gehen zu lassen! Dabei spielt es keine Rolle wie alt Sie sind: Wir bieten Kurse für Kinder, Erwachsene und Senioren!

Los geht's für Kinder ab 5 Jahren mit einer Entdeckungsreise in die Tastenwelt. Spielerisch lernen wir die Noten und kleine Melodien.

Auch für Jugendliche, Erwachsene und Senioren haben wir Kursangebote, die Ihnen den Einstieg leicht machen. Egal ob Gruppen- oder Einzelunterricht wir bieten Ihnen individuelle Beratung und flexible Angebote für Keyboard- und Klavierunterricht. Sie können jederzeit im Laufe des Jahres mit dem Unterricht beginnen. Wir versuchen, möglichst keine Wartezeiten entstehen zu lassen.

Musikunterricht, der Spaß macht!



Über den Anbieter



Music and Motion

Michael-Rauck-Str. 2
74564 Crailsheim

[Route planen](#)

Weitere Informationen

Telefon: +49 7951 471127

Internet: <http://www.music-and-motion.de/>




Anfahrt


Von: 72108 Rottenburg am Neckar, Deutschland


Nach: Heinrich-Krauss-Straße 2, 74564 Crailsheim, Deutschland


 1 Stunde, 58 Minuten (169 km)


[Auf Google Maps ansehen](#) 


 Auf **L370** nach **Osten** starten
1 Minute (0,2 km)

 Weiter auf **Beim Preußischen/L370**
1 Minute (0,4 km)

 Weiter auf **Niedernauer Str.**
1 Minute (0,9 km)

 Weiter auf **Poststraße**
1 Minute (0,5 km)

 Im Kreisverkehr geradeaus nach **Sprollstraße** fahren
2 Minuten (0,7 km)

 Im Kreisverkehr **zweite** Ausfahrt (**Seebronner Str.**) nehmen
2 Minuten (1,1 km)

↪ Weiter auf **L361**
1 Minute (93 m)

↑ **Links** auf die Auffahrt nach **Horb/Nagold/Seebronn** abbiegen
1 Minute (0,2 km)

↪ **Rechts** abbiegen auf **B28**
5 Minuten (7,0 km)

↑ **Rechts** abbiegen auf **A81** Richtung **Stuttgart**
21 Minuten (32,9 km)

↑ Am Autobahnkreuz **20-Kreuz Stuttgartrechts** halten und den Schildern **A8/A81** in Richtung **Karlsruhe/Heilbronn** folgen
1 Minute (1,3 km)

↑ Auf **A8** fahren
4 Minuten (6,1 km)

↑ Ausfahrt **A81** Richtung **Würzburg/Mannheim/Heilbronn**
1 Minute (2,0 km)

↑ Weiter auf **A81**
29 Minuten (48,4 km)

↑ Leicht **rechts** abbiegen auf die Auffahrt nach **A6**
1 Minute (0,4 km)

↑ **Rechts** halten, Beschilderung in Richtung **Nürnberg/A6** folgen und weiter auf **A6**
37 Minuten (59,7 km)

↑ Bei Ausfahrt **46-Crailsheim** auf **Satteldorf/B290** in Richtung **Crailsheim/Blaufelden/Schrozberg** fahren
1 Minute (0,3 km)

↪ **Rechts** abbiegen auf **B290**
6 Minuten (5,2 km)

↶ **Links** abbiegen auf **Schönebürgstraße** (Schilder nach **A7/Feuchtwangen**)
1 Minute (0,2 km)

↪ **Rechts** abbiegen auf **Goldbacher Str**

Rechts abbiegen auf **Guldbucher Str.**

1 Minute (0,6 km)



Im Kreisverkehr **erste** Ausfahrt (**Pamiersring**) nehmen

1 Minute (0,8 km)



Links abbiegen auf **Lerchenstraße**

1 Minute (50 m)



Rechts abbiegen auf **Michael-Rauck-Straße**

1 Minute (84 m)
