


feminin Das Bewegungsstudio

📍 15890 Eisenhüttenstadt



Ihr Kartenvorteil

46 % Rabatt auf die Aufnahmegebühr bei Vertragsabschluss, NEU: 5 % Rabatt auf die Pflegeprodukte der Firma JUST.

Beschreibung

feminin Das Bewegungsstudio – das Sportstudio exklusiv für Frauen. Kommen Sie vorbei und erleben Sie Ihr Workout mit klassischem BBP, Yoga, Pilates, Body-Sling, Zirkeltraining, Spinning, Plate-Training, Rückenfit und Reha-Sport für die ganze Familie. Jetzt neu im Angebot: hochwertige Kräuterpflegeprodukte und Nahrungsergänzungsmittel der Firma JUST - die optimale Pflege nicht nur für Sportler.



Über den Anbieter

feminin Das Bewegungsstudio

Fritz-Heckert Straße 62
15890 Eisenhüttenstadt

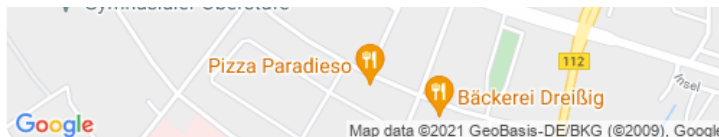
📍 Route planen

Weitere Informationen



Telefon: +49(0)336477 32 44

Faxnummer: +49Vorwahl




Buchungsinformation

Telefon: +49(0)336477 32 44

Anfahrt

Von: 72108 Rottenburg am Neckar, Deutschland

Nach: Fritz-Heckert-Straße 62, 15890 Eisenhüttenstadt, Deutschland

 7 Stunden, 51 Minuten (768 km)

[Auf Google Maps ansehen](#) 

I→ Auf **L370** nach **Osten** starten
1 Minute (0,2 km)

↑ Weiter auf **Beim Preußischen/L370**
1 Minute (0,4 km)

↑ Weiter auf **Niedernauer Str.**
1 Minute (0,9 km)

↑ Weiter auf **Poststraße**
1 Minute (0,5 km)

↻ Im Kreisverkehr geradeaus nach **Sprollstraße** fahren
2 Minuten (0,7 km)

↻ Im Kreisverkehr **zweite** Ausfahrt (**Seebronner Str.**) nehmen
2 Minuten (1,1 km)

I→ Weiter auf **L361**
1 Minute (93 m)

↑ **Links** auf die Auffahrt nach **Horb/Nagold/Seebronn** abbiegen
1 Minute (0,2 km)

↪ **Rechts** abbiegen auf **B28**

5 Minuten (7,0 km)

↑ **Rechts** abbiegen auf **A81** Richtung **Stuttgart**

21 Minuten (32,9 km)

↑ Am Autobahnkreuz **20-Kreuz Stuttgartrechts** halten und den Schildern **A8/A81** in Richtung **Karlsruhe/Heilbronn** folgen

1 Minute (1,3 km)

↑ Auf **A8** fahren

4 Minuten (6,1 km)

↑ Ausfahrt **A81** Richtung **Würzburg/Mannheim/Heilbronn**

1 Minute (2,0 km)

↑ Weiter auf **A81**

29 Minuten (48,4 km)

↑ Leicht **rechts** abbiegen auf die Auffahrt nach **A6**

1 Minute (0,4 km)

↑ **Rechts** halten, Beschilderung in Richtung **Nürnberg/A6** folgen und weiter auf **A6**

1 Stunde, 35 Minuten (151 km)

↑ Am Autobahnkreuz **60-Kreuz Nürnberg-Ostrechts** halten und den Schildern **A9** in Richtung **Berlin** folgen

6 Minuten (7,7 km)

↑ Ausfahrt **A9** Richtung **Berlin/Dresden/Bayreuth**

1 Minute (1,3 km)

↑ Weiter auf **A9**

3 Stunden, 36 Minuten (373 km)

↑ Weiter auf **A10**

32 Minuten (56,0 km)

↑ Ausfahrt **A12** Richtung **Warschau/Warszawa/Frankfurt(Oder)**

1 Minute (1,7 km)

↑ Weiter auf **A12**
31 Minuten (52,7 km)

↑ Bei Ausfahrt **9-Frankfurt (Oder)-Mitte** auf **B112** in Richtung **Frankfurt (O.)-Mitte/Eisenhüttenstad**
fahren
1 Minute (0,6 km)

↪ **Rechts** abbiegen auf **Eisenhüttenstädter Chaussee/B112**
Weiter auf B112
17 Minuten (21,9 km)

↪ **Rechts** abbiegen auf **Fritz-Heckert-Straße**
1 Minute (0,3 km)

↪ **Rechts** abbiegen
Das Ziel befindet sich auf der rechten Seite
1 Minute (27 m)
