

A.T.U. Auto-Teile-Unger

📍 15890 Eisenhüttenstadt



Ihr Kartenvorteil

5% Rabatt auf das gesamte Sortiment, ausgenommen Aktionsware und Dienstleistungen, 6% Rabatt auf Stoßdämpfer und Bremsenteile, 7% Rabatt auf Öle und Filter im Rahmen der Fahrzeuginspektion nach Herstellervorgaben (inkl. europaweiter Mobilitätsgarantie), NEU: 10 € Nachlass auf die Klimanlagenwartung, 5 % Rabatt auf Smart Repair (Lackreparatur).

Beschreibung

A.T.U – die Nr. 1 Werkstatt in Eisenhüttenstadt – typenoffen, zuverlässig und preiswert. SERVICE wird bei uns groß geschrieben. Auch beim Thema Autoglas (Steinschlag/Scheibentausch) sind Sie bei uns richtig. Täglich geöffnet ab 07:30 Uhr, samstags ab 8:30 Uhr.



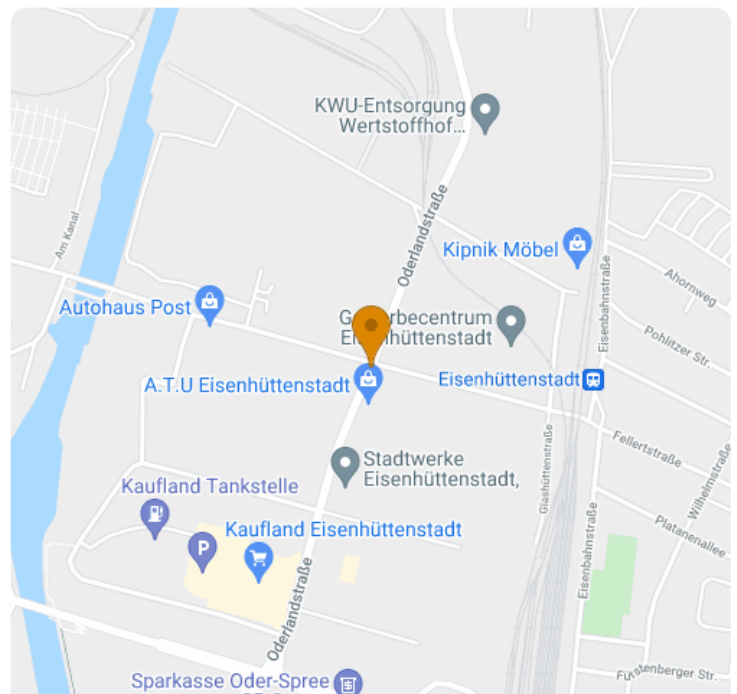
Über den Anbieter

A.T.U. Auto-Teile-Unger GmbH & Co.KG

Oderlandstraße 23
15890 Eisenhüttenstadt

📍 Route planen

Weitere Informationen



Telefon: +49(0)336460 90 36


Google   Map data ©2021 GeoBasis-DE/BKG (©2009), Google

Internet: <https://www.atu.de/shop>

Anfahrt

Von: 72108 Rottenburg am Neckar, Deutschland

Nach: Beeskower Str. 9, 15890 Eisenhüttenstadt, Deutschland

 7 Stunden, 52 Minuten (770 km)

[Auf Google Maps ansehen](#) 

I→ Auf **L370** nach **Osten** starten
1 Minute (0,2 km)

↑ Weiter auf **Beim Preußischen/L370**
1 Minute (0,4 km)

↑ Weiter auf **Niedernauer Str.**
1 Minute (0,9 km)

↑ Weiter auf **Poststraße**
1 Minute (0,5 km)

↻ Im Kreisverkehr geradeaus nach **Sprollstraße** fahren
2 Minuten (0,7 km)

↻ Im Kreisverkehr **zweite** Ausfahrt (**Seebronner Str.**) nehmen
2 Minuten (1,1 km)

I→ Weiter auf **L361**
1 Minute (93 m)

↑ **Links** auf die Auffahrt nach **Horb/Nagold/Seebronn** abbiegen
1 Minute (0,2 km)

↪ **Rechts** abbiegen auf **B28**
5 Minuten (7,0 km)

↑ **Rechts** abbiegen auf **A81** Richtung **Stuttgart**

21 Minuten (32,9 km)

↗ Am Autobahnkreuz **20-Kreuz Stuttgartrechts** halten und den Schildern **A8/A81** in Richtung **Karlsruhe/Heilbronn** folgen
1 Minute (1,3 km)

↗ Auf **A8** fahren
4 Minuten (6,1 km)

↗ Ausfahrt **A81** Richtung **Würzburg/Mannheim/Heilbronn**
1 Minute (2,0 km)

↑ Weiter auf **A81**
29 Minuten (48,4 km)

↗ Leicht **rechts** abbiegen auf die Auffahrt nach **A6**
1 Minute (0,4 km)

↑ **Rechts** halten, Beschilderung in Richtung **Nürnberg/A6** folgen und weiter auf **A6**
1 Stunde, 35 Minuten (151 km)

↗ Am Autobahnkreuz **60-Kreuz Nürnberg-Ostrechts** halten und den Schildern **A9** in Richtung **Berlin** folgen
6 Minuten (7,7 km)

↗ Ausfahrt **A9** Richtung **Berlin/Dresden/Bayreuth**
1 Minute (1,3 km)

↑ Weiter auf **A9**
3 Stunden, 36 Minuten (373 km)

↑ Weiter auf **A10**
32 Minuten (56,0 km)

↗ Ausfahrt **A12** Richtung **Warschau/Warszawa/Frankfurt(Oder)**
1 Minute (1,7 km)

↑ Weiter auf **A12**
31 Minuten (52,7 km)

↗ Bei Ausfahrt **9-Frankfurt (Oder)-Mitte** auf **B112** in Richtung **Frankfurt (O.)-Mitte/Eisenhüttenstad**

fahren


1 Minute (0,6 km)

 **Rechts** abbiegen auf **Eisenhüttenstädter Chaussee/B112**


11 Minuten (15,9 km)

 **Ausfahrt Richtung L371**

1 Minute (0,2 km)

 **Rechts** abbiegen auf **L371**

1 Minute (1,2 km)

 Im Kreisverkehr **erste** Ausfahrt (**Oderlandstraße**) nehmen

6 Minuten (6,7 km)
