


# FC Bayern Museum in der Allianz Arena München

SPEZIAL

📍 80939 München



## Ihr Kartenvorteil

Für den Besuch des FC Bayern Museum in der Allianz Arena erhalten die Besucher **je einen Audio Guide gratis**. Die spürbarCard ist an der Kasse vorzulegen.

## Beschreibung

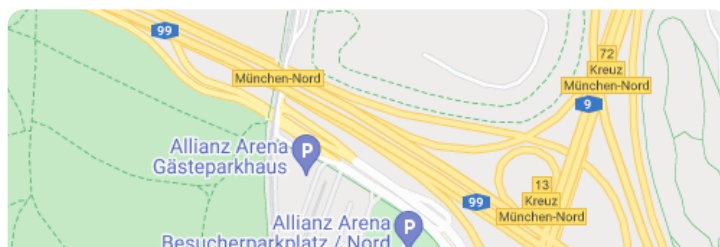
Änsehautmomente garantiert - in Deutschlands größtem Vereinsmuseum erwartet die Besucher eine emotionale Zeitreise von der Gründung des FC Bayern München im Jahr 1900 bis zu den aktuellen Triumphen. Herausragende Exponate und moderne Medientechnik bieten direkt im Herzen der Allianz Arena ein faszinierendes Erlebnis für Groß und Klein. Erfahren Sie auf 3.300 qm Ausstellungsfläche alles rund um den Mythos FC Bayern und erleben Sie die wichtigsten Momente der Vereinsgeschichte hautnah!

Legenden wie Franz Beckenbauer, Gerd Müller, Bastian Schweinsteiger sowie die aktuellen Stars rund um Manuel Neuer und Thomas Müller erzählen in umfangreichem Filmmaterial spannende Anekdoten und erinnern sich an ihre besonderen Erlebnisse im roten Trikot.



## Über den Anbieter

FC Bayern München AG



Allianz Arena  
Werner-Heisenberg-Allee 25,  
80939 München

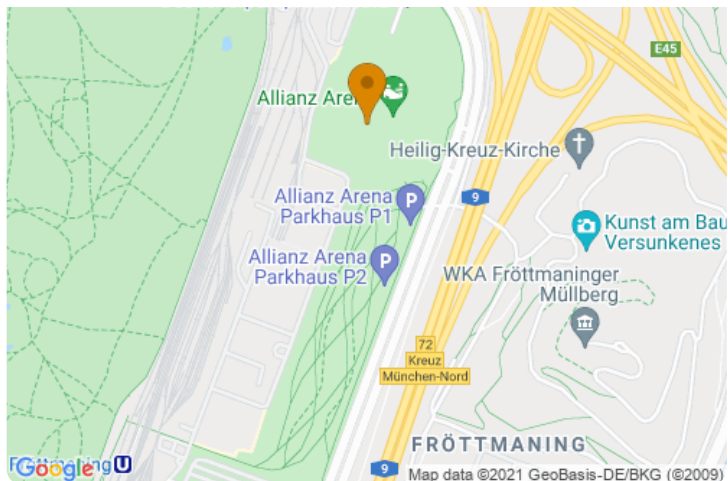
 [Route planen](#)

## Weitere Informationen

Telefon: +49 89 699 31 222

Faxnummer: +49 89 2005 4088


Internet: <https://fcbayern.com/museum/de>




## Anfahrt

Von: 72108 Rottenburg am Neckar, Deutschland


Nach: Werner-Heisenberg-Allee 25, 80939 München, Deutschland

 2 Stunden, 42 Minuten (255 km)


[Auf Google Maps ansehen](#) 

 Auf **L370** nach **Osten** starten  
1 Minute (0,2 km)


---

 Weiter auf **Beim Preußischen/L370**  
1 Minute (0,4 km)

---

 Weiter auf **Niedernauer Str.**  
1 Minute (0,9 km)


---

 Weiter auf **Poststraße**  
1 Minute (0,5 km)

---

 Im Kreisverkehr **erste** Ausfahrt (**Tübinger Str.**) nehmen  
2 Minuten (0,9 km)

---

 **Links** abbiegen auf **L370**  
1 Minute (0,4 km)

---

↑ Weiter geradeaus auf **L370**  
1 Minute (13 m)

---

↑ Geradeaus  
1 Minute (0,3 km)

---

↑ Leicht **rechts** abbiegen auf **B28** Richtung **Reutlingen/Tübingen**  
7 Minuten (8,2 km)

---

↵ Leicht **links** abbiegen, um auf **B28** zu bleiben  
1 Minute (43 m)

---

↑ **Links** abbiegen auf **Hegelstraße/B28** Richtung **Reutlingen/Stuttgart/Rottweil/Polizei/Regierungspräsidium/Landratsamt/Agentur für Arbeit**  
Weiter auf B28  
4 Minuten (2,0 km)

---

↪ **Rechts** abbiegen auf **Schweickhardtstraße**  
1 Minute (0,2 km)

---

↶ **Links** abbiegen auf **Stuttgarter Str./B27**  
Weiter auf B27  
18 Minuten (30,3 km)

---

↑ Ausfahrt Richtung **Vaihingen-Möhringen**  
1 Minute (0,6 km)

---

↑ Leicht **rechts** abbiegen auf **A8** Richtung **München**  
1 Stunde, 51 Minuten (191 km)

---

↪ Leicht **rechts** abbiegen auf **A99**  
11 Minuten (17,7 km)

---

↑ Bei Ausfahrt **12b-München-Fröttmaning-Nord** Richtung **München/Fröttmaning-Nord/Arena** fahren  
1 Minute (1,0 km)

---

↪ **Rechts** abbiegen  
Für den öffentlichen Durchgang gesperrte Straße  
2 Minuten (0,4 km)

