

Kreativ Oase

📍 15890 Eisenhüttenstadt



Ihr Kartenvorteil

Karteninhaber erhalten 5% Rabatt auf das gesamte Sortiment, ausgenommen Aktionsware, Gutscheine, Handarbeitskurse, Zeitschriften, Bücher, Postwertzeichen

Beschreibung

Sie lieben Handarbeiten? Das Zubehör zum Stricken, Nähen und Häkeln finden Sie bei uns. Gern bieten wir Ihnen auch Handarbeitskurse an. Außerdem im Angebot: Dessous (Cup A bis G) und Schwimmbekleidung. Unsere Öffnungszeiten: Mo-Fr: 9-18 Uhr, Sa: nach Vereinbarung.

Über den Anbieter

Kreativ Oase

Saarlouiser Straße 39
15890 Eisenhüttenstadt

[Route planen](#)

Weitere Informationen

Telefon: +49(0)3364502403




Buchungsinformation

Telefon: +49(0)3364502403


Anfahrt


Von: 72108 Rottenburg am Neckar, Deutschland


Nach: Pawlowallee 39, 15890 Eisenhüttenstadt, Deutschland


 7 Stunden, 53 Minuten (769 km)


[Auf Google Maps ansehen](#) 

 Auf **L370** nach **Osten** starten
1 Minute (0,2 km)


 Weiter auf **Beim Preußischen/L370**
1 Minute (0,4 km)


 Weiter auf **Niedernauer Str.**
1 Minute (0,9 km)


 Weiter auf **Poststraße**
1 Minute (0,5 km)

 Im Kreisverkehr geradeaus nach **Sprollstraße** fahren
2 Minuten (0,7 km)

 Im Kreisverkehr **zweite** Ausfahrt (**Seebronner Str.**) nehmen
2 Minuten (1,1 km)

 Weiter auf **L361**
1 Minute (93 m)

 **Links** auf die Auffahrt nach **Horb/Nagold/Seebronn** abbiegen
1 Minute (0,2 km)

 **Rechts** abbiegen auf **B28**
5 Minuten (7,0 km)

↗ **Rechts** abbiegen auf **A81** Richtung **Stuttgart**

21 Minuten (32,9 km)

↗ Am Autobahnkreuz **20-Kreuz Stuttgartrechts** halten und den Schildern **A8/A81** in Richtung **Karlsruhe/Heilbronn** folgen

1 Minute (1,3 km)

↗ Auf **A8** fahren

4 Minuten (6,1 km)

↗ Ausfahrt **A81** Richtung **Würzburg/Mannheim/Heilbronn**

1 Minute (2,0 km)

↑ Weiter auf **A81**

29 Minuten (48,4 km)

↗ Leicht **rechts** abbiegen auf die Auffahrt nach **A6**

1 Minute (0,4 km)

↑ **Rechts** halten, Beschilderung in Richtung **Nürnberg/A6** folgen und weiter auf **A6**

1 Stunde, 35 Minuten (151 km)

↗ Am Autobahnkreuz **60-Kreuz Nürnberg-Ostrechts** halten und den Schildern **A9** in Richtung **Berlin** folgen

6 Minuten (7,7 km)

↗ Ausfahrt **A9** Richtung **Berlin/Dresden/Bayreuth**

1 Minute (1,3 km)

↑ Weiter auf **A9**

3 Stunden, 36 Minuten (373 km)

↑ Weiter auf **A10**

32 Minuten (56,0 km)

↗ Ausfahrt **A12** Richtung **Warschau/Warszawa/Frankfurt(Oder)**

1 Minute (1,7 km)

↑ Weiter auf **A12**

31 Minuten (52,7 km)

↗ Bei Ausfahrt **Frankfurt (Oder) Mitte** auf **B140** in Richtung **Frankfurt (Oder) Mitte/Flughafen** folgen

1 Bei Ausrast **9-Frankfurt (Oder)-Mitte** auf **B112** in Richtung **Frankfurt (O.)-Mitte/Eisennuttenstad**
fahren
1 Minute (0,6 km)

↪ **Rechts** abbiegen auf **Eisenhüttenstädter Chaussee/B112**
Weiter auf B112
16 Minuten (21,6 km)

↪ **Rechts** abbiegen auf **Diehloer Str.**
1 Minute (0,4 km)

↶ **Links** abbiegen auf **Str. d. Republik**
1 Minute (0,3 km)

↪ An der 1. Querstraße **rechts** abbiegen auf **Fritz-Heckert-Straße**
1 Minute (0,2 km)

↶ **Links** abbiegen auf **Saarlouiser Str.**
1 Minute (0,2 km)

↪ **Rechts** Richtung **Pawlowallee** abbiegen
1 Minute (76 m)

↪ **Rechts** abbiegen auf **Pawlowallee**
1 Minute (29 m)

↪ **Rechts** abbiegen
Das Ziel befindet sich auf der rechten Seite
1 Minute (0,1 km)
