

Indoor Abenteuer golf - in Koblenz-Gondorf

📍 56330 Kobern-Gondorf



Ihr Kartenvorteil

Sichern Sie sich Ihren Rabatt bei Ihrem Abenteuer Minigolf Erlebnis in Koblenz Gondorf! Wenn Sie SWeNi Card Karteninhaber erhalten Sie exklusiv 1 Euro Ermäßigung auf den Eintrittspreis und das pro Person.

Beschreibung

Das Freizeitvergnügen bei jedem Wetter für die ganze Familie. Erleben Sie mit Ihren Kindern oder Freunden wetterunabhängig einige spiel- und vergnügungsreiche Stunden in unserer neu gestalteten Halle.

Es erwarten Sie 15 liebevoll und detailreich gestaltete Bahnen mit unterschiedlichsten Schwierigkeitsgraden für Jung und Alt.

Bei uns wird Abenteuer golf auf naturidentischen Rasen gespielt, nach den Regeln des Minigolfs. Abenteuer golf – der Riesenspaß für ALLE ! In der Abenteuerwelt Koblenz-Gondorf



Über den Anbieter

Indoor Abenteuer golf

Kalkofen 2

56330 Kobern-Gondorf

📍 [Route planen](#)



Weitere Informationen

Telefon: +49 2607 9735544

Internet: <https://www.abenteurgolf-kobern-gondorf.de>



Buchungsinformation

Telefon: +49 2607 9735544

Internet: <https://www.abenteurgolf-kobern-gondorf.de>


Anfahrt


Von: 72108 Rottenburg am Neckar, Deutschland


Nach: B416, 56330 Kobern-Gondorf, Deutschland


 3 Stunden, 30 Minuten (311 km)


[Auf Google Maps ansehen](#) 

 Auf **L370** nach **Osten** starten
1 Minute (0,2 km)

 Weiter auf **Beim Preußischen/L370**
1 Minute (0,4 km)

 Weiter auf **Niedernauer Str.**
1 Minute (0,9 km)

 Weiter auf **Poststraße**
1 Minute (0,5 km)

 Im Kreisverkehr geradeaus nach **Sprollstraße** fahren
2 Minuten (0,7 km)

 Im Kreisverkehr **zweite** Ausfahrt (**Seebronner Str.**) nehmen

2 Minuten (1,1 km)

I→ Weiter auf **L361**
1 Minute (93 m)

↑ **Links** auf die Auffahrt nach **Horb/Nagold/Seebronn** abbiegen
1 Minute (0,2 km)

↪ **Rechts** abbiegen auf **B28**
5 Minuten (7,0 km)

↑ **Rechts** abbiegen auf **A81** Richtung **Stuttgart**
14 Minuten (23,4 km)

↑ Bei Ausfahrt **B464** Richtung **Sindelfingen-West** fahren
5 Minuten (6,0 km)

↑ **Links** halten und auf **B464** bleiben
3 Minuten (4,1 km)

↪ Leicht **rechts** abbiegen Richtung **B295**
1 Minute (0,2 km)

↪ **Rechts** abbiegen auf **B295**
2 Minuten (1,8 km)

↑ Weiter auf **B295**
3 Minuten (2,8 km)

↑ Leicht **rechts** abbiegen auf **A8** Richtung **Karlsruhe**
32 Minuten (49,8 km)

↑ Am Autobahnkreuz **41-Dreieck Karlsruhe** **rechts** halten und den Schildern **A5** in Richtung **Frankfurt/Mannheim/Landau (Pfalz)/Karlsruhe** folgen
22 Minuten (37,5 km)

↑ Bei Ausfahrt **A6** Richtung **A61/Mannheim/Koblenz/Saarbrücken** fahren
5 Minuten (7,7 km)

↑ Am Autobahnkreuz **30-Dreieck Hockenheim** **rechts** halten und den Schildern **61** in Richtung **Koblenz/Saarbrücken/Ludwigshafen/Speyer** folgen

1 Minute (1,5 km)

↑ Weiter auf **A61**
1 Stunde, 37 Minuten (155 km)

↑ Bei Ausfahrt **39-Koblenz/Dieblich** Richtung **Koblenz-Moselweiß/Dieblich** fahren
1 Minute (0,6 km)

↑ Weiter auf **B411**
2 Minuten (2,9 km)

↑ Ausfahrt Richtung **K69**
1 Minute (0,2 km)

↪ **Rechts** abbiegen auf **K69**
1 Minute (58 m)

↑ Weiter auf **Kirchstraße/K69**
1 Minute (0,4 km)

↶ **Links** abbiegen auf **Marktpl.**
1 Minute (44 m)

↑ **Marktpl.** verläuft leicht nach **links** und wird zu **Fährstraße**
1 Minute (0,2 km)

↶ Leicht **links** abbiegen auf **B49**
2 Minuten (1,9 km)

↶ **Links** abbiegen auf **K70** (Schilder nach **Kobern-Gondorf/A48**)
1 Minute (0,2 km)

↑ Weiter auf **Moselgoldbrücke/K70**
1 Minute (0,2 km)

↪ **Rechts** abbiegen auf **K70**
1 Minute (0,2 km)

↪ **Rechts** abbiegen auf **B416** (Schilder nach **A48/Koblenz/Winningen**)
1 Minute (0,8 km)

↑ Ausfahrt Richtung **Koblenz/Kobern-Gondorf/Matthiskenelle**

1 Ausfahrt Richtung **Ochtendung/Koblenz-Gondorf/Matthiaskapelle**
1 Minute (0,2 km)

↶ **Links** abbiegen auf **L117**
1 Minute (34 m)

↷ **Rechts** abbiegen auf **Moselweg**
2 Minuten (0,6 km)

↷ **Rechts** abbiegen auf **Im Spreen**
1 Minute (57 m)

↑ Weiter geradeaus auf **Im Spreen**
1 Minute (1,0 km)
