

Five Star Fitness Koblenz GmbH - Fitnessstudio

📍 56070 Koblenz



Ihr Kartenvorteil

Karteninhaber erhalten folgenden Vorteil beim Abschluss eines Mitgliedstarifs:

- Die Aufnahmegebühr von einmalig 69,00 Euro entfällt und das Getränkepaket im Wert von monatlich 4,99 Euro ist inklusive
- Zudem sind der separate Lady-Fitness-Bereich, die Duschen, das Parken und alle Kurse inklusive.
- Alle weiteren Bestandteile des Mitgliedstarifs (Mitgliedsbeitrag, Laufzeit, Clubcardgebühr) entsprechen dem normalen Tarif des Leistungsträgers. (Bei Kapazitätsgrenzen behält sich der Betreiber einen Aufnahmestopp vor.)

Beschreibung

Die Five Star Fitness GmbH ist ein fitness- und gesundheitssportorientiertes Studio, bei dem die Betreuung durch qualifiziertes Personal groß geschrieben wird. Sie treffen dort in gepflegter Atmosphäre viele nette Menschen. Neben den freundlichen Empfangsdamen und den sympathischen Trainern und Kursleitern, stoßen Sie bei jedem Training auf andere Fitness-Interessierte. Five Star Fitness bietet das komplette Premium-Fitness-Paket zum absoluten Discount-Preis! Fivestar Fitness ist das Fitnessstudio für alle, die etwas Gutes für ihren Körper und ihren Geist tun wollen.



Über den Anbieter

Five Star Fitness Koblenz GmbH

Andernacher Str. 236



56070 Koblenz

 [Route planen](#)

Weitere Informationen

Telefon: +49 261 98837010

E-Mail: info@five-star-fitness-koblenz.de

Internet: <https://five-star-fitness-koblenz.de>



Buchungsinformation

Telefon: +49 261 98837010


E-Mail: info@five-star-fitness-koblenz.de

Internet: <https://five-star-fitness-koblenz.de>

Anfahrt

Von: 72108 Rottenburg am Neckar, Deutschland

Nach: Feldstraße 1, 56070 Koblenz, Deutschland

 3 Stunden, 31 Minuten (311 km)

[Auf Google Maps ansehen](#) 

➔ Auf **L370** nach **Osten** starten
1 Minute (0,2 km)

↑ Weiter auf **Beim Preußischen/L370**
1 Minute (0,4 km)

↑ Weiter auf **Niedernauer Str.**
1 Minute (0,9 km)

↑ Weiter auf **Poststraße**

1 Minute (0,5 km)

 Im Kreisverkehr geradeaus nach **Sprollstraße** fahren

2 Minuten (0,7 km)

 Im Kreisverkehr **zweite** Ausfahrt (**Seebronner Str.**) nehmen


2 Minuten (1,1 km)

 Weiter auf **L361**


1 Minute (93 m)

 **Links** auf die Auffahrt nach **Horb/Nagold/Seebronn** abbiegen

1 Minute (0,2 km)

 **Rechts** abbiegen auf **B28**


5 Minuten (7,0 km)

 **Rechts** abbiegen auf **A81** Richtung **Stuttgart**

14 Minuten (23,4 km)

 Bei Ausfahrt **B464** Richtung **Sindelfingen-West** fahren


5 Minuten (6,0 km)

 **Links** halten und auf **B464** bleiben

3 Minuten (4,1 km)

 Leicht **rechts** abbiegen Richtung **B295**

1 Minute (0,2 km)

 **Rechts** abbiegen auf **B295**


2 Minuten (1,8 km)

 Weiter auf **B295**

3 Minuten (2,8 km)

 Leicht **rechts** abbiegen auf **A8** Richtung **Karlsruhe**

32 Minuten (49,8 km)

 Am Autobahnkreuz **41-Dreieck Karlsruherechts** halten und den Schildern **A5** in Richtung **Frankfurt/Mannheim/Landau (Pfalz)/Karlsruhe** folgen

22 Minuten (37,5 km)

↑ Bei Ausfahrt **A6** Richtung **A61/Mannheim/Koblenz/Saarbrücken** fahren
5 Minuten (7,7 km)

↑ Am Autobahnkreuz **30-Dreieck Hockenheimrechts** halten und den Schildern **61** in Richtung **Koblenz/Saarbrücken/Ludwigshafen/Speyer** folgen
1 Minute (1,5 km)

↑ Weiter auf **A61**
1 Stunde, 32 Minuten (147 km)

↑ Bei Ausfahrt **40-Koblenz-Waldesch** in **B327** Richtung **Waldesch/Koblenz-Mitte** einfädeln
10 Minuten (13,2 km)

↑ Ausfahrt **Römerstraße/B9** Richtung **Bonn/Koblenz** nehmen
Weiter auf B9
3 Minuten (3,8 km)

↑ **Rechts** halten und weiter auf **B49**
1 Minute (0,1 km)

↑ **Rechts** halten und weiter Richtung **Am Wöllershof**
1 Minute (0,1 km)

↑ Weiter auf **Am Wöllershof**
1 Minute (0,1 km)

↗ Auf **Am Wöllershof** fahren
1 Minute (0,1 km)

↶ **Links** abbiegen auf **Hohenfelder Str.**
1 Minute (0,2 km)

↑ Weiter auf **An d. Moselbrücke**
1 Minute (0,1 km)

↑ Weiter auf **Balduinbrücke**
1 Minute (0,5 km)

↶ **Links** abbiegen auf **Andernacher Str.**
1 Minute (0,2 km)
