

Fussballverein SC Rot-Weiss Oberhausen e.V.

50 %

📍 46149 Oberhausen



Ihr Kartenvorteil

Karteninhaber erhalten gegen Vorlage der Kundenkarte einen **Nachlass in Höhe von 50 %** auf eine zweite Eintrittskarte zu einem Heimspiel (gilt nicht für VIP-Karten oder Pokalpartien sowie Spiele gegen MSV Duisburg). **Das Angebot ist nur im Vorverkauf in der RWO-Geschäftsstelle gültig!**

Beschreibung

Der Traditionsclub Rot-Weiß Oberhausen (RWO) steht seit seiner Gründung im Jahr 1904 dafür ein, seinen Anhängern und Fans „ehrlichen“ Fußball zu präsentieren. Dieser soll mit Herz, Emotionen, Begeisterung, Bereitschaft und unbedingter Leidenschaft die Zuschauer begeistern. Dies ist ganz besonders u.a. durch die vierjährige Zugehörigkeit zur ersten Bundesliga in den späten 60er Jahren gelungen und hat den Verein RWO und seine Art Fußball zu spielen im ganzen Bundesgebiet bekannt gemacht. Er ist im Niederrheinstadion zu Hause.



Über den Anbieter

SC Rot-Weiß Oberhausen e.V.

Lindnerstr. 78

46149 Oberhausen

📍 Route planen



Weitere Informationen

Telefon: +49 208 970970

Gebührenhinweis: Buchung nur über die RWO-

Geschäftsstelle:

Mo., Di., Mi., Do., 10-17 Uhr und Fr. 10-15 Uhr

Internet: <https://www.rwo-online.de>



Buchungsinformation


Telefon: +49 208 970970

Internet: <https://www.rwo-online.de>

Anfahrt

Von: 72108 Rottenburg am Neckar, Deutschland

Nach: K3 78, 46149 Oberhausen, Deutschland

 4 Stunden, 55 Minuten (462 km)

[Auf Google Maps ansehen](#) 


➔ Auf **L370** nach **Osten** starten
1 Minute (0,2 km)


↑ Weiter auf **Beim Preußischen/L370**
1 Minute (0,4 km)

↑ Weiter auf **Niedernauer Str.**
1 Minute (0,9 km)


↑ Weiter auf **Poststraße**
1 Minute (0,5 km)


↻ Im Kreisverkehr geradeaus nach **Sprollstraße** fahren
2 Minuten (0,7 km)


 Im Kreisverkehr **zweite** Ausfahrt (**Seebronner Str.**) nehmen
2 Minuten (1,1 km)


 Weiter auf **L361**
1 Minute (93 m)


 **Links** auf die Auffahrt nach **Horb/Nagold/Seebronn** abbiegen
1 Minute (0,2 km)


 **Rechts** abbiegen auf **B28**
5 Minuten (7,0 km)


 **Rechts** abbiegen auf **A81** Richtung **Stuttgart**
14 Minuten (23,4 km)


 Bei Ausfahrt **B464** Richtung **Sindelfingen-West** fahren
5 Minuten (6,0 km)


 **Links** halten und auf **B464** bleiben
3 Minuten (4,1 km)


 Leicht **rechts** abbiegen Richtung **B295**
1 Minute (0,2 km)

 **Rechts** abbiegen auf **B295**
2 Minuten (1,8 km)

 Weiter auf **B295**
3 Minuten (2,8 km)

 Leicht **rechts** abbiegen auf **A8** Richtung **Karlsruhe**
32 Minuten (49,8 km)

 Am Autobahnkreuz **41-Dreieck Karlsruherechts** halten und den Schildern **A5** in Richtung **Frankfurt/Mannheim/Landau (Pfalz)/Karlsruhe** folgen
1 Stunde, 3 Minuten (105 km)

 Weiter auf **E35**
1 Minute (0,9 km)

 **E35** verläuft leicht nach **links** und wird zu **A67/E35**

13 Minuten (22,1 km)

↑ Am Autobahnkreuz **1-Mönchhof-Dreieck** den Schildern **A3** in Richtung **Köln/Wiesbaden** folgen
46 Minuten (77,9 km)

↑ Weiter auf **A3**
1 Stunde, 34 Minuten (154 km)

↑ Am Autobahnkreuz **12-Kreuz Oberhausen-Westrechts** halten und den Schildern **A42** in Richtung **Dortmund/Oberhausen** folgen
1 Minute (1,7 km)

↑ Ausfahrt Richtung **Oberhausen-Buschhausen**
1 Minute (0,2 km)

↑ Die Auffahrt Richtung **Oberhausen** nehmen
1 Minute (33 m)

↶ **Links** abbiegen auf **Buschhausener Str.**
1 Minute (0,5 km)

↷ **Rechts** abbiegen auf **Lindnerstraße**
Das Ziel befindet sich auf der linken Seite.
2 Minuten (1,2 km)
