

Schifffahrt auf dem Rhein mit Rössler Linie Fahrgastschifffahrt **30 %**

📍 65385 Assmannshausen/Rhein



Ihr Kartenvorteil

Bei Vorlage Ihrer spürbarCard erhalten Sie einen **Preisnachlass von 30 %** auf die Burgenrundfahrt der Rössler Linie Fahrgastschifffahrt. Kinder von 4 -13 Jahren erhalten eine **50%ige Ermäßigung**.

Beschreibung

Eine Schifffahrt auf dem Rhein sollten Sie sich bei einem Besuch im Rheingau keinesfalls entgehen lassen. Bekannte Sehenswürdigkeiten wie das Binger Loch, die zahlreichen Burgen und Burgruinen und natürlich die herrlichen Weinberge lassen sich vom Wasser aus perfekt betrachten. Die modernen Motorschiffe befördern Sie entweder von einer Anlegestelle zur nächsten oder Sie können eine etwa 90-minütige Rundfahrt machen.

Fahrplan der Burgenrundfahrt (Ostern bis Ende Oktober):

Abfahrten in Assmannshausen (Brücke 2): täglich um 14.15 Uhr, 14.45 Uhr und 16.00 Uhr. Abfahrten in Rudesheim (Brücke 16): täglich um 15.20 Uhr.



Über den Anbieter

Rössler Linie GmbH & Co. KG

Lorcher Straße 34



65385 Assmannshausen/Rhein

 [Route planen](#)

Weitere Informationen

Telefon: +49 6722 2353

Faxnummer: +49 6722 4519

E-Mail: info@roesslerlinie.de

Internet: www.roesslerlinie.de




Anfahrt


Von: 72108 Rottenburg am Neckar, Deutschland


Nach: Lorcher Str. 33, 65385 Rüdesheim am Rhein, Deutschland


 3 Stunden, 10 Minuten (277 km)


[Auf Google Maps ansehen](#) 


 Auf **L370** nach **Osten** starten
1 Minute (0,2 km)

 Weiter auf **Beim Preußischen/L370**
1 Minute (0,4 km)

 Weiter auf **Niedernauer Str.**
1 Minute (0,9 km)

 Weiter auf **Poststraße**
1 Minute (0,5 km)

 Im Kreisverkehr geradeaus nach **Sprollstraße** fahren
2 Minuten (0,7 km)

 Im Kreisverkehr **zweite** Ausfahrt (**Seebronner Str.**) nehmen
2 Minuten (1,1 km)

↪ Weiter auf **L361**
1 Minute (93 m)

⤴ **Links** auf die Auffahrt nach **Horb/Nagold/Seebronn** abbiegen
1 Minute (0,2 km)

↪ **Rechts** abbiegen auf **B28**
5 Minuten (7,0 km)

⤴ **Rechts** abbiegen auf **A81** Richtung **Stuttgart**
14 Minuten (23,4 km)

⤴ Bei Ausfahrt **B464** Richtung **Sindelfingen-West** fahren
5 Minuten (6,0 km)

⤴ **Links** halten und auf **B464** bleiben
3 Minuten (4,1 km)

↪ Leicht **rechts** abbiegen Richtung **B295**
1 Minute (0,2 km)

↪ **Rechts** abbiegen auf **B295**
2 Minuten (1,8 km)

⤴ Weiter auf **B295**
3 Minuten (2,8 km)

⤴ Leicht **rechts** abbiegen auf **A8** Richtung **Karlsruhe**
32 Minuten (49,8 km)

⤴ Am Autobahnkreuz **41-Dreieck Karlsruherechts** halten und den Schildern **A5** in Richtung **Frankfurt/Mannheim/Landau (Pfalz)/Karlsruhe** folgen
1 Stunde, 3 Minuten (105 km)

⤴ Weiter auf **E35**
1 Minute (0,9 km)

⤴ **E35** verläuft leicht nach **links** und wird zu **A67/E35**
9 Minuten (15,4 km)

⤴ Am Autobahnkreuz **3-Rüsselsheimer Dreieckrechts** halten und den Schildern **A60** in Richtung

Mainz/Wiesbaden/Rüsselsheim folgen

1 Minute (1,7 km)

↑ Weiter auf **A60**
5 Minuten (8,2 km)

↗ Am Autobahnkreuz **26-Mainspitz-Dreieckrechts** halten und den Schildern **A671** in Richtung **Wiesbaden** folgen
1 Minute (1,0 km)

↑ Weiter auf **A671**
6 Minuten (10,6 km)

↑ Weiter auf **B263**
1 Minute (0,5 km)

↗ Auf **A66** über die Auffahrt **Rüdesheim/WI-Schierstein/WI-Biebrich**
6 Minuten (8,0 km)

↑ **Links** halten und weiter auf **B42**
17 Minuten (20,2 km)

↶ **Links** abbiegen auf **Grabenstraße/B42**
1 Minute (64 m)

↗ Leicht **rechts** abbiegen auf **Rheinstraße/B42**
Weiter auf B42
6 Minuten (5,9 km)

↗ **Rechts** abbiegen auf **Rheinallee**
1 Minute (0,3 km)

↶ **Links** abbiegen auf **Am Rathaus**
1 Minute (73 m)

↗ **Rechts** abbiegen auf **Lorcher Str.**
1 Minute (6 m)
