


# MOVIN – Fitness- und Gesundheitsstudio in Crailsheim

SPEZIAL

📍 74564 Crailsheim



## Ihr Kartenvorteil

Mit der spürbarCard erhalten Sie 29 Euro Vergünstigung auf die Anmeldegebühr, 10 % Rabatt auf den Basisbeitrag (je nach gewählter Laufzeit), 4 Wochen Getränkeabo gratis und Ernährungsanalyse.

Mitgliedschaft über 12 Monaten: 49 Euro Rabatt auf Anmeldegebühr, 10 % Rabatt auf den Basisbeitrag (je nach gewählter Laufzeit). 12 Wochen Getränkeabo/Ernährungsanalyse gratis. Nicht kombinierbar mit anderen Aktionen/Rabatten.

## Beschreibung

Ein qualifiziertes Team um Sporttherapeutin Tina Estner sorgt für individuelle Trainingsberatung und Betreuung. Das innovative Studio mit seinen Therapeuten/Trainern ist nicht nur kompetenter Ansprechpartner, wenn es um Rückenschmerzen, Faszientraining oder Sportverletzungen geht, sondern auch bei Ernährungsfragen durch die Zusammenarbeit mit einem Ernährungsinstitut. Individuell Lösungen bis hin zur 21-Tage-Stoffwechselkur stehen den Trainierenden zur Verfügung. Aber auch viel Spaß durch das große Kursprogramm: Von Trampolin Fitness bis Zumba! Alle Bereiche sind auch mit 10er Karte ohne Mitgliedschaft nutzbar. Und mit bis zu 30% Vorsprung bei der Betreuungsqualität und fast 20% bei Freundlichkeit, konnte man Platz 1 beim unabhängigen Crailsheimer Kundenspiegel erringen. Übrigens: Testsiegerqualität gibt es schon ab knapp über 30 Euro inkl. Kurse, Duschen, ...!



## Über den Anbieter

MOVIN – Fitness- und



# Gesundheitsstudio

Wilhelmstraße 21/1  
74564 Crailsheim

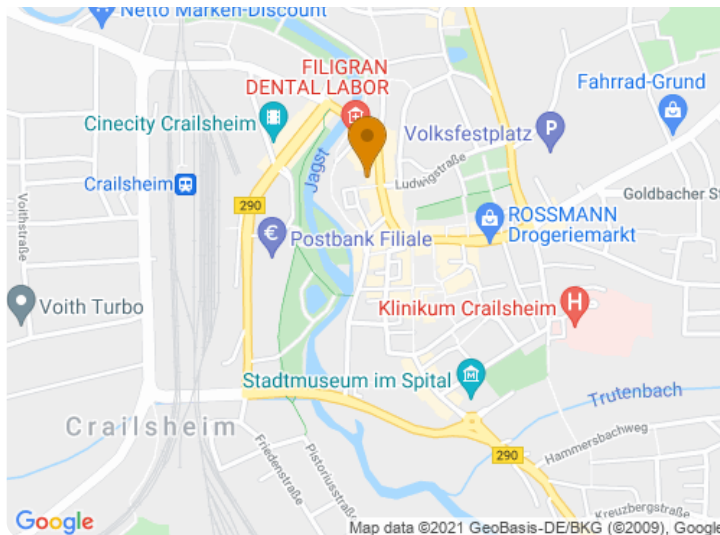
 [Route planen](#)

## Weitere Informationen

Telefon: +49 7951 279310

E-Mail: [info@movin-crailsheim.de](mailto:info@movin-crailsheim.de)

Internet: <https://fitness.movin-crailsheim.de/>




## Anfahrt

Von: 72108 Rottenburg am Neckar, Deutschland


Nach: Wilhelmstraße 21/1, 74564 Crailsheim, Deutschland

 1 Stunde, 55 Minuten (167 km)


[Auf Google Maps ansehen](#) 

 Auf **L370** nach **Osten** starten  
1 Minute (0,2 km)


---

 Weiter auf **Beim Preußischen/L370**  
1 Minute (0,4 km)


---

 Weiter auf **Niedernauer Str.**  
1 Minute (0,9 km)

---

 Weiter auf **Poststraße**  
1 Minute (0,5 km)

---

 Im Kreisverkehr geradeaus nach **Sprollstraße** fahren  
2 Minuten (0,7 km)

---

 Im Kreisverkehr **zweite** Ausfahrt (**Seebronner Str.**) nehmen

2 Minuten (1,1 km)

---

**I→** Weiter auf **L361**  
1 Minute (93 m)

---

**↑** **Links** auf die Auffahrt nach **Horb/Nagold/Seebronn** abbiegen  
1 Minute (0,2 km)

---

**↪** **Rechts** abbiegen auf **B28**  
5 Minuten (7,0 km)

---

**↑** **Rechts** abbiegen auf **A81** Richtung **Stuttgart**  
21 Minuten (32,9 km)

---

**↑** Am Autobahnkreuz **20-Kreuz Stuttgartrechts** halten und den Schildern **A8/A81** in Richtung **Karlsruhe/Heilbronn** folgen  
1 Minute (1,3 km)

---

**↑** Auf **A8** fahren  
4 Minuten (6,1 km)

---

**↑** Ausfahrt **A81** Richtung **Würzburg/Mannheim/Heilbronn**  
1 Minute (2,0 km)

---

**↑** Weiter auf **A81**  
29 Minuten (48,4 km)

---

**↑** Leicht **rechts** abbiegen auf die Auffahrt nach **A6**  
1 Minute (0,4 km)

---

**↑** **Rechts** halten, Beschilderung in Richtung **Nürnberg/A6** folgen und weiter auf **A6**  
37 Minuten (59,7 km)

---

**↑** Bei Ausfahrt **46-Crailsheim** auf **Satteldorf/B290** in Richtung **Crailsheim/Blaufelden/Schrozberg** fahren  
1 Minute (0,3 km)

---


**↪** **Rechts** abbiegen auf **B290**  
6 Minuten (5,0 km)

---

**↪** **Rechts** abbiegen auf **Ludwigstraße**

1 Minute (0,3 km)

---

 **Rechts** abbiegen auf **Wilhelmstraße/B290**

Das Ziel befindet sich auf der linken Seite.

1 Minute (19 m)

---

Powered by Google, ©2025 Google

---