

Tourist-Info Traben-Trarbach 5 €

📍 56841 Traben-Trarbach



Ihr Kartenvorteil

Bei Vorlage der Kundenkarte erhält der Karteninhaber 5 € Ermäßigung auf das einzigartige Mosel-Panorama.

Beschreibung

Beiderseits der Mosel erwartet Sie die charmante Wein-, Jugendstil- und Doppelstadt Traben-Trarbach mit faszinierenden Landschaften, unverwechselbaren Uferpromenaden, breit gefächert Gastgeberangeboten sowie Baudenkmälern und historischen Wahrzeichen.



Über den Anbieter

Tourist-Info Traben-Trarbach

Am Bahnhof 5

56841 Traben-Trarbach

[Route planen](#)

Weitere Informationen

Telefon: +49 49 06 5 83 98 0



Buchungsinformation

Telefon: +49 49 06 5 83 98 0


E-Mail: info@traben-trarbach.de

Internet: <http://www.traben-trarbach.de>

Anfahrt

Von: 72108 Rottenburg am Neckar, Deutschland

Nach: Am Bhf. 556841, 56841 Traben-Trarbach, Deutschland

 3 Stunden, 32 Minuten (311 km)

[Auf Google Maps ansehen](#) 

I→ Auf **L370** nach **Osten** starten
1 Minute (0,2 km)

↑ Weiter auf **Beim Preußischen/L370**
1 Minute (0,4 km)

↑ Weiter auf **Niedernauer Str.**
1 Minute (0,9 km)

↑ Weiter auf **Poststraße**
1 Minute (0,5 km)

↻ Im Kreisverkehr geradeaus nach **Sprollstraße** fahren
2 Minuten (0,7 km)

↻ Im Kreisverkehr **zweite** Ausfahrt (**Seebronner Str.**) nehmen
2 Minuten (1,1 km)

I→ Weiter auf **L361**

1 Minute (93 m)

↶ **Links** auf die Auffahrt nach **Horb/Nagold/Seebronn** abbiegen

1 Minute (0,2 km)

↷ **Rechts** abbiegen auf **B28**

5 Minuten (7,0 km)

↶ **Rechts** abbiegen auf **A81** Richtung **Stuttgart**

14 Minuten (23,4 km)

↶ Bei Ausfahrt **B464** Richtung **Sindelfingen-West** fahren

5 Minuten (6,0 km)

↑ **Links** halten und auf **B464** bleiben

3 Minuten (4,1 km)

↷ Leicht **rechts** abbiegen Richtung **B295**

1 Minute (0,2 km)

↷ **Rechts** abbiegen auf **B295**

2 Minuten (1,8 km)

↑ Weiter auf **B295**

3 Minuten (2,8 km)

↶ Leicht **rechts** abbiegen auf **A8** Richtung **Karlsruhe**

32 Minuten (49,8 km)

↶ Am Autobahnkreuz **41-Dreieck Karlsruhe** **rechts** halten und den Schildern **A5** in Richtung **Frankfurt/Mannheim/Landau (Pfalz)/Karlsruhe** folgen

22 Minuten (37,5 km)

↶ Bei Ausfahrt **A6** Richtung **A61/Mannheim/Koblenz/Saarbrücken** fahren

5 Minuten (7,7 km)

↶ Am Autobahnkreuz **30-Dreieck Hockenheim** **rechts** halten und den Schildern **61** in Richtung **Koblenz/Saarbrücken/Ludwigshafen/Speyer** folgen

1 Minute (1,5 km)

↑ Weiter auf **A61**

1 Stunde, 12 Minuten (114 km)

↑ Am Autobahnkreuz **45-Dreieck Rheinböllenrechts** halten und den Schildern **B50** in Richtung **Rheinböllen/Trier/Simmern/Bacharach/Rhein/Flughafen Hahn** folgen
1 Minute (0,6 km)

↑ Weiter auf **B50**
23 Minuten (36,7 km)

↗ **Rechts** abbiegen auf **L190**
2 Minuten (1,9 km)

↑ Weiter auf **Auf d. Höh/L190**
1 Minute (0,6 km)

↑ Weiter auf **L190**
1 Minute (0,3 km)

↑ Weiter auf **Kirchstraße/L190**
1 Minute (0,5 km)

↑ Weiter auf **Trarbacher Str.**
1 Minute (0,4 km)

↑ Weiter auf **L190**
7 Minuten (7,4 km)


↑ **L190** verläuft nach **rechts** und wird zu **Schottstraße/L190**
2 Minuten (0,9 km)


↗ **Rechts** abbiegen auf **Am Markt**
1 Minute (44 m)


↑ Weiter auf **Moselstraße**
1 Minute (0,1 km)


↖ **Links** abbiegen auf **L187**
1 Minute (92 m)


↗ Nach **rechts** abbiegen, um auf **L187** zu bleiben
1 Minute (21 m)


 Im Kreisverkehr **erste** Ausfahrt (**B53**) nehmen
1 Minute (0,5 km)

 **Rechts** abbiegen auf **Brückenstraße**
1 Minute (0,2 km)

 **Brückenstraße** verläuft nach **rechts** und wird zu **Poststraße**
1 Minute (0,3 km)

 **Rechts** abbiegen auf **Am Bhf.**
1 Minute (0,1 km)

 Nach **links** abbiegen, um auf **Am Bhf.** zu bleiben
1 Minute (30 m)

 **Rechts** abbiegen auf **Bismarckstraße**
Das Ziel befindet sich auf der rechten Seite
1 Minute (35 m)
