


# Moselbad Cochem

📍 56812 Cochem



## Ihr Kartenvorteil

Bei Vorlage der Kundenkarte erhält der Karteninhaber einen Preisnachlass von 10% auf alle nicht reduzierten Eintrittspreise. Gilt nicht für Familien - und Gruppenkarten.

## Beschreibung

Das Kinderland bietet schon den Kleinsten mit seinen Wasserspielen und Rutschen viel Abwechslung und Wasserspaß. Die 55m Wasserrutsche, der Wasserfall und auch ein Whirlpool warten im Erlebnisbad auf Sie. Erholung pur finden Sie in der Sauna und im Sommer lockt das Freibad mit Sprungturm und Spielwiese für die kleinen Besucher.



## Über den Anbieter

### Freizeitzentrum Cochem Betriebs GmbH

Moritzburger Straße 1  
56812 Cochem

📍 [Route planen](#)

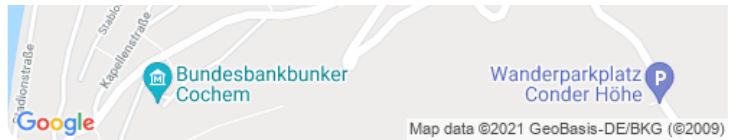


## Weitere Informationen

Telefon: +49 2671 979 90

E-Mail: [info@moselbad.de](mailto:info@moselbad.de)

Internet: <http://www.moselbad.de>



## Buchungsinformation

Telefon: +49 2671 979 90

E-Mail: [info@moselbad.de](mailto:info@moselbad.de)

Internet: <http://www.moselbad.de>


## Anfahrt

Von: 72108 Rottenburg am Neckar, Deutschland

Nach: In den Schutzmarken 20, 56812 Cochem, Deutschland

 3 Stunden, 46 Minuten (324 km)

[Auf Google Maps ansehen](#) 

 Auf **L370** nach **Osten** starten

1 Minute (0,2 km)

---

 Weiter auf **Beim Preußischen/L370**


1 Minute (0,4 km)

---

 Weiter auf **Niedernauer Str.**

1 Minute (0,9 km)

---

 Weiter auf **Poststraße**


1 Minute (0,5 km)

---


 Im Kreisverkehr geradeaus nach **Sprollstraße** fahren

2 Minuten (0,7 km)


---

 Im Kreisverkehr **zweite** Ausfahrt (**Seebronner Str.**) nehmen  
2 Minuten (1,1 km)


---

 Weiter auf **L361**  
1 Minute (93 m)


---

 **Links** auf die Auffahrt nach **Horb/Nagold/Seebronn** abbiegen  
1 Minute (0,2 km)


---

 **Rechts** abbiegen auf **B28**  
5 Minuten (7,0 km)


---

 **Rechts** abbiegen auf **A81** Richtung **Stuttgart**  
14 Minuten (23,4 km)


---

 Bei Ausfahrt **B464** Richtung **Sindelfingen-West** fahren  
5 Minuten (6,0 km)


---

 **Links** halten und auf **B464** bleiben  
3 Minuten (4,1 km)


---

 Leicht **rechts** abbiegen Richtung **B295**  
1 Minute (0,2 km)


---

 **Rechts** abbiegen auf **B295**  
2 Minuten (1,8 km)


---

 Weiter auf **B295**  
3 Minuten (2,8 km)

---

 Leicht **rechts** abbiegen auf **A8** Richtung **Karlsruhe**  
32 Minuten (49,8 km)

---

 Am Autobahnkreuz **41-Dreieck Karlsruherechts** halten und den Schildern **A5** in Richtung **Frankfurt/Mannheim/Landau (Pfalz)/Karlsruhe** folgen  
22 Minuten (37,5 km)

---

 Bei Ausfahrt **A6** Richtung **A61/Mannheim/Koblenz/Saarbrücken** fahren  
5 Minuten (7,7 km)

---

 Am Autobahnkreuz **30-Dreieck Hockenheimrechts** halten und den Schildern **61** in Richtung

**Koblenz/Saarbrücken/Ludwigshafen/Speyer** folgen

1 Minute (1,5 km)

---

↑ Weiter auf **A61**

1 Stunde, 30 Minuten (142 km)

---

↑ Bei Ausfahrt **41-Boppard** Richtung **Boppard/B.-Oppenheim/B.-Buchholz/Rhein** fahren

1 Minute (0,5 km)

---

↑ Auf **B327** über die Auffahrt **Koblenz/Boppard-Udenhausen/Boppard-Herschwiesen/Boppard-Oppenheim/Boppard-Buchholz/Buchholz/Ehrenburg**

1 Minute (0,4 km)

---

↻ Im Kreisverkehr  **dritte**  Ausfahrt (**Rhein-Mosel-Straße**) nehmen

2 Minuten (1,2 km)

---

↑ Weiter auf **Brodenbacher Str.**

1 Minute (0,5 km)

---

↑ Weiter auf **K119**

3 Minuten (3,9 km)

---

↑ Weiter auf **K72**

6 Minuten (4,2 km)

---

↑ Weiter auf **Bergweg/K72**

1 Minute (0,2 km)

---

↱ Leicht **rechts** abbiegen auf **Rhein-Mosel-Straße**

1 Minute (27 m)

---

↶ Nach **links** abbiegen, um auf **Rhein-Mosel-Straße** zu bleiben

1 Minute (76 m)

---

↶ **Links** abbiegen auf **Moselufer/B49**

Weiter auf B49

11 Minuten (13,2 km)

---

↻ Im Kreisverkehr **erste** Ausfahrt nehmen, um auf **B49** zu bleiben

1 Minute (0,3 km)

---

↩ Nach **links** abbiegen, um auf **B49** zu bleiben  
9 Minuten (10,5 km)

---

↪ **Rechts** abbiegen auf **K60**  
1 Minute (0,2 km)

---

↑ Weiter auf **Nordbrücke/K60**  
1 Minute (0,2 km)

---

↑ Weiter auf **K60**  
1 Minute (0,1 km)

---

↑ Weiter auf **Klottener Str./K60**  
1 Minute (0,5 km)

---

↑ Weiter auf **K60**  
1 Minute (73 m)

---

↑ Weiter auf **Moritzburger Str./K60**  
1 Minute (0,1 km)

---