

Eifelblock Boulder- und Kletterhalle Koblenz/Trier

📍 56070 Koblenz + 1



Ihr Kartenvorteil

Als Karteninhaber erhalten Sie den Einsteigerkurs bei uns in der Boulder- und Kletterhalle in Koblenz oder Trier für 2 Personen zum Preis für 1 Person. Außerdem 5% Rabatt auf die Tages-, Monats- und Jahreskarten.

Beschreibung

Ein bisschen draussen drinnen.

In unserer Kletterhalle kommt "Eifel feeling" auf. Der gemütliche Teppich unserer Weichbodenmatte erinnert an das Moos der Eifel und unsere Wände sind nach bekannten Bouldern der Region benannt.

Dich erwarten knifflige Herausforderungen in jedem Schwierigkeitsgrad auf über 500m². Bouldern ist Klettern ohne Seil und Gurt als Sicherung bis zu einer maximalen Absprunghöhe von 4,5m. Neben der sportlichen Betätigung und mentaler Stärkung schaltest du von deinem Alltags-Stress ab und genießt den wahrscheinlich besten Kaffee in Koblenz. Uns geht es nicht nur um den Sport, sondern ums Kraft tanken, über sich hinauswachsen und um das gemeinsame Erleben mit Freunden.



Über den Anbieter

Eifelblock Kletterhalle Koblenz

Ernst-Abbe-Straße 13



56070 Koblenz

 [Route planen](#)

Weitere Informationen

Telefon: +49 261 98853033

E-Mail: info@eifelblock.de

Internet: <https://www.eifelblock.de/>

Buchungsinformation

Telefon: +49 261 98853033


E-Mail: info@eifelblock.de

Internet: <https://www.eifelblock.de/>

Anfahrt

Von: 72108 Rottenburg am Neckar, Deutschland

Nach: Ernst-Abbe-Straße 13, 56070 Koblenz, Deutschland

 3 Stunden, 33 Minuten (318 km)

[Auf Google Maps ansehen](#) 

I→ Auf **L370** nach **Osten** starten
1 Minute (0,2 km)

↑ Weiter auf **Beim Preußischen/L370**
1 Minute (0,4 km)

↑ Weiter auf **Niedernauer Str.**
1 Minute (0,9 km)

↑ Weiter auf **Poststraße**



1 Minute (0,5 km)

 Im Kreisverkehr geradeaus nach **Sprollstraße** fahren

2 Minuten (0,7 km)

 Im Kreisverkehr **zweite** Ausfahrt (**Seebronner Str.**) nehmen


2 Minuten (1,1 km)

 Weiter auf **L361**


1 Minute (93 m)

 **Links** auf die Auffahrt nach **Horb/Nagold/Seebronn** abbiegen

1 Minute (0,2 km)

 **Rechts** abbiegen auf **B28**


5 Minuten (7,0 km)

 **Rechts** abbiegen auf **A81** Richtung **Stuttgart**

14 Minuten (23,4 km)

 Bei Ausfahrt **B464** Richtung **Sindelfingen-West** fahren

5 Minuten (6,0 km)

 **Links** halten und auf **B464** bleiben

3 Minuten (4,1 km)

 Leicht **rechts** abbiegen Richtung **B295**

1 Minute (0,2 km)

 **Rechts** abbiegen auf **B295**


2 Minuten (1,8 km)

 Weiter auf **B295**

3 Minuten (2,8 km)

 Leicht **rechts** abbiegen auf **A8** Richtung **Karlsruhe**

32 Minuten (49,8 km)

 Am Autobahnkreuz **41-Dreieck Karlsruherechts** halten und den Schildern **A5** in Richtung **Frankfurt/Mannheim/Landau (Pfalz)/Karlsruhe** folgen

22 Minuten (37,5 km)

↑ Bei Ausfahrt **A6** Richtung **A61/Mannheim/Koblenz/Saarbrücken** fahren
5 Minuten (7,7 km)

↑ Am Autobahnkreuz **30-Dreieck Hockenheimrechts** halten und den Schildern **61** in Richtung **Koblenz/Saarbrücken/Ludwigshafen/Speyer** folgen
1 Minute (1,5 km)

↑ Weiter auf **A61**
1 Stunde, 42 Minuten (162 km)

↑ Am Autobahnkreuz **37-Kreuz Koblenzrechts** halten und den Schildern **A48** in Richtung **Frankfurt a.M./Koblenz** folgen
4 Minuten (5,8 km)

↑ Bei Ausfahrt **10-Koblenz-Nord** in **B9** Richtung **Koblenz-Nord/Ko.-Zentrum** einfädeln
1 Minute (1,4 km)

↑ Ausfahrt Richtung **KO-Kesselheim**
1 Minute (0,7 km)

↑ Auf **K12** fahren
1 Minute (0,1 km)

↑ **K12** verläuft leicht nach **rechts** und wird zu **August-Horch-Straße/K12**
1 Minute (0,1 km)

↙ **Links** abbiegen auf **Carl-Zeiss-Straße**
2 Minuten (1,2 km)

↘ **Rechts** abbiegen auf **August-Thyssen-Straße**
1 Minute (0,1 km)

↘ **Rechts** abbiegen auf **Ernst-Abbe-Straße**
1 Minute (0,3 km)

↘ **Rechts** abbiegen
1 Minute (19 m)

↘ **Rechts** abbiegen
1 Minute (28 m)
