

# Der Essener Domschatz – ein Kirchenschatz von europäischem Rang 20 %

 45127 Essen



## Ihr Kartenvorteil

**Erhalten Sie 20 % auf den regulären Eintrittspreis** in die Domschatzkammer in der Essener Innenstadt (4,00 € statt 5,00 €).

Die spürbarCard muss einfach nur beim Bezahlen vor Ort vorgezeigt werden.

## Beschreibung

Ein Besuch des Essener Domschatzes mit seiner Goldschmiedekunst von Weltrang ist ein absolutes Muss! Hier erlebt man eine Zeitreise durch über 1000 Jahre, hin zu den kulturellen Wurzeln der Ruhrregion. Herausragende Kunstwerke spiegeln die mittelalterliche Geschichte der Stadt Essen.

Erleben Sie den Essener Domschatz hautnah in der Innenstadt und begeben Sie sich auf eine Reise in die Vergangenheit.

Schauen Sie mit der Kundenkarte einfach vorbei und erhalten den Rabatt.

Wir freuen uns auf Sie.



## Über den Anbieter

### Domschatzkammer Essen

Burgplatz 2



45127 Essen

 [Route planen](#)

## Weitere Informationen

Telefon: +49 0201 2204206

Faxnummer: +49 0201 2204236

E-Mail: [domschatz@bistum-essen.de](mailto:domschatz@bistum-essen.de)

Internet: <https://www.domschatz-essen.de>




## Anfahrt

Von: 72108 Rottenburg am Neckar, Deutschland


Nach: Burgpl. 2, 45127 Essen, Deutschland

 4 Stunden, 56 Minuten (460 km)


[Auf Google Maps ansehen](#) 

 Auf **L370** nach **Osten** starten  
1 Minute (0,2 km)


---

 Weiter auf **Beim Preußischen/L370**  
1 Minute (0,4 km)


---

 Weiter auf **Niedernauer Str.**  
1 Minute (0,9 km)


---

 Weiter auf **Poststraße**  
1 Minute (0,5 km)

---

 Im Kreisverkehr geradeaus nach **Sprollstraße** fahren  
2 Minuten (0,7 km)

---

 Im Kreisverkehr **zweite** Ausfahrt (**Seebronner Str.**) nehmen  
2 Minuten (1,1 km)

---

↪ Weiter auf **L361**  
1 Minute (93 m)

---

↑ **Links** auf die Auffahrt nach **Horb/Nagold/Seebronn** abbiegen  
1 Minute (0,2 km)

---

↪ **Rechts** abbiegen auf **B28**  
5 Minuten (7,0 km)

---

↑ **Rechts** abbiegen auf **A81** Richtung **Stuttgart**  
14 Minuten (23,4 km)

---

↑ Bei Ausfahrt **B464** Richtung **Sindelfingen-West** fahren  
5 Minuten (6,0 km)

---

↑ **Links** halten und auf **B464** bleiben  
3 Minuten (4,1 km)

---

↪ Leicht **rechts** abbiegen Richtung **B295**  
1 Minute (0,2 km)

---

↪ **Rechts** abbiegen auf **B295**  
2 Minuten (1,8 km)

---

↑ Weiter auf **B295**  
3 Minuten (2,8 km)

---

↑ Leicht **rechts** abbiegen auf **A8** Richtung **Karlsruhe**  
32 Minuten (49,8 km)

---

↑ Am Autobahnkreuz **41-Dreieck Karlsruhe** **rechts** halten und den Schildern **A5** in Richtung **Frankfurt/Mannheim/Landau (Pfalz)/Karlsruhe** folgen  
1 Stunde, 3 Minuten (105 km)

---

↑ Weiter auf **E35**  
1 Minute (0,9 km)

---

↑ **E35** verläuft leicht nach **links** und wird zu **A67/E35**  
13 Minuten (22,1 km)

---

↑ Am Autobahnkreuz **1-Mönchhof-Dreieck** den Schildern **A3** in Richtung **Köln/Wiesbaden** folgen

Am Autobahnring 1 mehrere Strecken des Schienen AS in Richtung Köln/Weiden folgen  
46 Minuten (77,9 km)

---

↑ Weiter auf **A3**  
1 Stunde, 22 Minuten (136 km)

---

↑ Bei Ausfahrt **A52** Richtung **Essen** fahren  
10 Minuten (15,3 km)

---

↑ Bei Ausfahrt **29-Essen-Süd** Richtung **Essen-Süd/Essen-Zentrum** fahren  
1 Minute (0,5 km)

---

↑ Weiter auf **Richard-Wagner-Straße**  
4 Minuten (1,4 km)

---

↑ Weiter auf **Helbingstraße**  
1 Minute (0,5 km)

---

↑ **Helbingstraße** verläuft nach **rechts** und wird zu **Bernestraße**  
1 Minute (0,5 km)

---

↗ Leicht **rechts** abbiegen auf **Bernestraße/Schützenbahn**  
1 Minute (0,4 km)

---

↶ Scharf **links** abbiegen, um auf **Schützenbahn** zu bleiben  
1 Minute (0,3 km)

---

↗ **Rechts** abbiegen auf **Burgpl.**  
Für den öffentlichen Durchgang gesperrte Straße  
Das Ziel befindet sich auf der rechten Seite  
1 Minute (0,1 km)

---