

# Yomaro Krefeld - mehr als nur gefrorener Joghurt

SPEZIAL

📍 47798 Krefeld



## Ihr Kartenvorteil

Spezielle Card-Konditionen!

Zeigen Sie gern bei Ihrem Besuch Ihre spürbarCard bei uns vor. Für spürbarCard-Inhaber gibt es exklusive Sonderkonditionen bei unserem leckeren Frozen Yogurt.

## Beschreibung

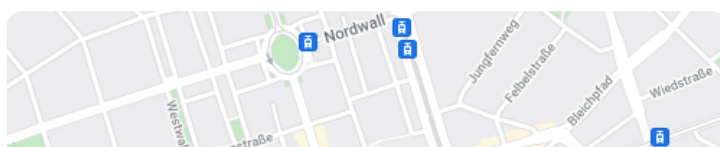
Inspiriert durch die in Asien entstandene Frozen Yogurt Kultur ist YOMARO eine ganz eigene Interpretation von einem speiseeisähnlichen Produkt, das weit mehr ist als nur ein gefrorener Joghurt. YOMARO kombiniert ein frisches, leichtes Genusserlebnis mit einem zeitlosen, minimalistischen Design und einem jungen, serviceorientierten und kreativen Team.

Genießen Sie unseren klassischen Frozen Yogurt aus eigener Herstellung oder auch unsere vegane Variante aus rein pflanzlichem Soja.

In der kalten Jahreszeit gibt es etwas ganz Besonderes: Da bieten wir Ihnen die Bubblewaffle by YOMARO an. Die goldgelb gebackenen Bubblewaffle ist in der Kombination mit unserem Frozen Yogurt und süßen Toppings wie Früchten, Keksen oder Karamell gerade in den winterlichen Monaten genau das richtige Soulfood!



## Über den Anbieter



# Yomaro Krefeld - Frozen Yogurt

Marktstraße 29

47798 Krefeld

 [Route planen](#)

## Weitere Informationen

E-Mail: [krefeld@yomaro.de](mailto:krefeld@yomaro.de)

Internet: <https://yomaro.de/krefeld/>

## Buchungsinformation

E-Mail: [krefeld@yomaro.de](mailto:krefeld@yomaro.de)

Internet: <https://yomaro.de/krefeld/>

## Anfahrt

Von: 72108 Rottenburg am Neckar, Deutschland

Nach: Marktstraße 29, 47798 Krefeld, Deutschland

 5 Stunden, 7 Minuten (468 km)

[Auf Google Maps ansehen](#) 

**➔** Auf **L370** nach **Osten** starten  
1 Minute (0,2 km)

---

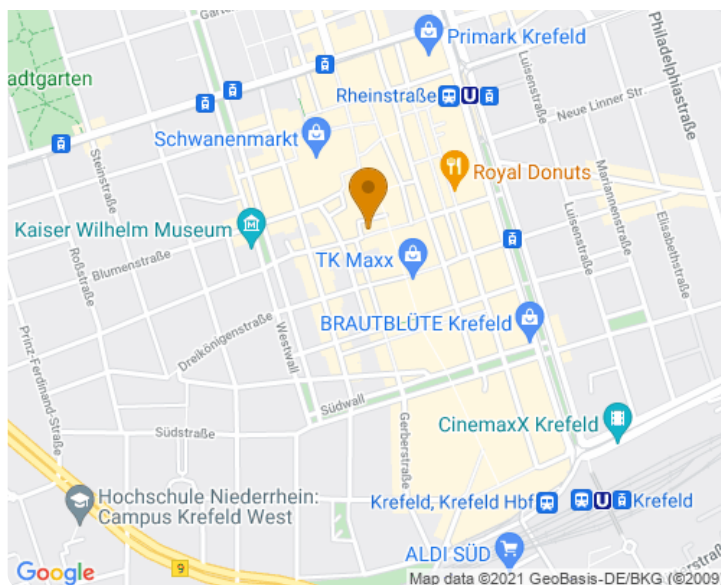
**↑** Weiter auf **Beim Preußischen/L370**  
1 Minute (0,4 km)



---


**↑** Weiter auf **Niedernauer Str.**  
1 Minute (0,9 km)

---


**↑** Weiter auf **Poststraße**  
1 Minute (0,5 km)




- 
-  Im Kreisverkehr geradeaus nach **Sprollstraße** fahren  
2 Minuten (0,7 km)
- 
-  Im Kreisverkehr **zweite** Ausfahrt (**Seebronner Str.**) nehmen  
2 Minuten (1,1 km)
- 

 Weiter auf **L361**  
1 Minute (93 m)


---

 **Links** auf die Auffahrt nach **Horb/Nagold/Seebronn** abbiegen  
1 Minute (0,2 km)


---

 **Rechts** abbiegen auf **B28**  
5 Minuten (7,0 km)


---

 **Rechts** abbiegen auf **A81** Richtung **Stuttgart**  
14 Minuten (23,4 km)


---

 Bei Ausfahrt **B464** Richtung **Sindelfingen-West** fahren  
5 Minuten (6,0 km)


---

 **Links** halten und auf **B464** bleiben  
3 Minuten (4,1 km)


---

 Leicht **rechts** abbiegen Richtung **B295**  
1 Minute (0,2 km)


---

 **Rechts** abbiegen auf **B295**  
2 Minuten (1,8 km)


---

 Weiter auf **B295**  
3 Minuten (2,8 km)

---

 Leicht **rechts** abbiegen auf **A8** Richtung **Karlsruhe**  
32 Minuten (49,8 km)

---

 Am Autobahnkreuz **41-Dreieck Karlsruherechts** halten und den Schildern **A5** in Richtung **Frankfurt/Mannheim/Landau (Pfalz)/Karlsruhe** folgen  
1 Stunde, 3 Minuten (105 km)

---

 Weiter auf **E35**

1 Minute (0,9 km)

---

↑ **E35** verläuft leicht nach **links** und wird zu **A67/E35**  
13 Minuten (22,1 km)

---

↑ Am Autobahnkreuz **1-Mönchhof-Dreieck** den Schildern **A3** in Richtung **Köln/Wiesbaden** folgen  
46 Minuten (77,9 km)

---

↑ Weiter auf **A3**  
1 Stunde, 18 Minuten (129 km)

---

↗ Am Autobahnkreuz **17-Dreieck Ratingen-Ostrechts** halten und den Schildern **A44** in Richtung **Mönchengladbach/Flughafen** folgen  
1 Minute (1,5 km)

---

↑ Weiter auf **A44**  
17 Minuten (26,5 km)

---

↗ Bei Ausfahrt **25-Krefeld-Fichtenhain** Richtung **Krefeld-Fichtenhain** fahren  
1 Minute (0,3 km)

---

↗ Auf **Krefelder Str./B9** fahren  
Weiter auf B9  
4 Minuten (2,4 km)

---

↗ **Rechts** abbiegen auf **Gladbacher Str./B57/B9**  
1 Minute (0,3 km)

---

↑ **Links** halten und weiter Richtung **Gladbacher Str./B9**  
1 Minute (48 m)

---

↑ **Rechts** halten und weiter auf **Gladbacher Str./B9**  
2 Minuten (0,7 km)

---

↶ **Links** abbiegen auf **Ispelsstraße**  
1 Minute (0,4 km)

---

↑ Weiter auf **Tannenstraße**  
2 Minuten (0,7 km)

---

↗ **Rechts** abbiegen auf **Lindenstraße**

1 Minute (0,2 km)

---

↶ An der 2. Querstraße **links** abbiegen auf **Breite Str.**  
2 Minuten (0,4 km)

---

↷ **Rechts** abbiegen auf **Evertsstraße**  
1 Minute (48 m)

---

↷ **Rechts** abbiegen auf **Wiedenhofstraße**  
1 Minute (61 m)

---

↶ **Links** Richtung **Quartelnstraße** abbiegen  
1 Minute (56 m)

---

↷ **Rechts** abbiegen auf **Quartelnstraße**  
Das Ziel befindet sich auf der linken Seite.  
1 Minute (24 m)

---