

# Segway Tour Cologne Köln: jetzt dabei sein!

20 %

📍 40213 Düsseldorf



## Ihr Kartenvorteil

Buchen Sie Ihre Segwaytour und erhalten Sie mit Ihrer persönlichen Kundenkarte

- 20 % Preisnachlass von montags bis donnerstags auf alle Segwaytouren
- 10 % Preisnachlass von freitags bis sonntags auf alle Segwaytouren

## Beschreibung

Bedingt durch die Lage am Rhein hatte Köln schon früh in der Geschichte große Bedeutung und galt auch damals schon als wichtiger Knotenpunkt. Viele Handelsrouten liefen hier zusammen und tun das auch heute noch. Die Schiffslieferungen, die heute Köln ansteuern, werden wir vom Segway aus auf dem Rhein beobachten können. Mal von den Rheinterrassen aus, mal von den Brücken, die ein tolles Panorama über die Domstadt bieten. Überhaupt hat Köln so viel zu bieten, dass es sich lohnt, wenn Sie sich einmal auf unserer Segway Tour Köln Seite etwas genauer anschauen. Unsere Touren sind alle geführt und Sie bekommen zum Start eine Einführung in die Geräte.



## Über den Anbieter

### SEGWAYPoint Düsseldorf

Rathausufer 20  
40213 Düsseldorf



Route planen



## Weitere Informationen

Telefon: +49 211 92415778

E-Mail: [info@seg-events.de](mailto:info@seg-events.de)

Internet: <https://www.segway-cologne.de>

## Buchungsinformation

Telefon: +49 211 92415778


E-Mail: [info@seg-events.de](mailto:info@seg-events.de)

Internet: <https://www.segway-cologne.de>


## Anfahrt

Von: 72108 Rottenburg am Neckar, Deutschland


Nach: Rathausufer 20, 40213 Düsseldorf, Deutschland

 4 Stunden, 46 Minuten (439 km)


[Auf Google Maps ansehen](#) 

 Auf **L370** nach **Osten** starten  
1 Minute (0,2 km)


---

 Weiter auf **Beim Preußischen/L370**  
1 Minute (0,4 km)

---

 Weiter auf **Niedernauer Str.**  
1 Minute (0,9 km)

---

 Weiter auf **Poststraße**  
1 Minute (0,5 km)

---

- ↪ Im Kreisverkehr geradeaus nach **Sprollstraße** fahren  
2 Minuten (0,7 km)
- 
- ↪ Im Kreisverkehr **zweite** Ausfahrt (**Seebronner Str.**) nehmen  
2 Minuten (1,1 km)
- 
- Weiter auf **L361**  
1 Minute (93 m)
- 
- ↶ **Links** auf die Auffahrt nach **Horb/Nagold/Seebronn** abbiegen  
1 Minute (0,2 km)
- 
- ↶ **Rechts** abbiegen auf **B28**  
5 Minuten (7,0 km)
- 
- ↶ **Rechts** abbiegen auf **A81** Richtung **Stuttgart**  
14 Minuten (23,4 km)
- 
- ↶ Bei Ausfahrt **B464** Richtung **Sindelfingen-West** fahren  
5 Minuten (6,0 km)
- 
- ↑ **Links** halten und auf **B464** bleiben  
3 Minuten (4,1 km)
- 
- ↶ Leicht **rechts** abbiegen Richtung **B295**  
1 Minute (0,2 km)
- 
- ↶ **Rechts** abbiegen auf **B295**  
2 Minuten (1,8 km)
- 
- ↑ Weiter auf **B295**  
3 Minuten (2,8 km)
- 
- ↶ Leicht **rechts** abbiegen auf **A8** Richtung **Karlsruhe**  
32 Minuten (49,8 km)
- 
- ↶ Am Autobahnkreuz **41-Dreieck Karlsruherechts** halten und den Schildern **A5** in Richtung **Frankfurt/Mannheim/Landau (Pfalz)/Karlsruhe** folgen  
1 Stunde, 3 Minuten (105 km)
- 
- ↑ Weiter auf **E35**

1 Minute (0,9 km)

---

↑ **E35** verläuft leicht nach **links** und wird zu **A67/E35**

13 Minuten (22,1 km)

---

↑ Am Autobahnkreuz **1-Mönchhof-Dreieck** den Schildern **A3** in Richtung **Köln/Wiesbaden** folgen

46 Minuten (77,9 km)

---

↑ Weiter auf **A3**

1 Stunde, 11 Minuten (116 km)

---

↑ Bei Ausfahrt **A46** Richtung **Neuss/Düsseldorf** fahren

8 Minuten (12,0 km)

---

↑ Bei Ausfahrt **23-Düsseldorf-Bilk** Richtung **Düsseldorf-Bilk/Düsseldorf-Hafen** fahren

1 Minute (0,4 km)

---

↑ Auf **Münchener Str.** fahren

1 Minute (1,0 km)

---

↙ Leicht **links** abbiegen, um auf **Münchener Str.** zu bleiben

1 Minute (53 m)

---

↙ **Links** abbiegen auf **Münchener Str./Südring/B326**

1 Minute (0,1 km)

---

↑ Geradeaus auf **Südring/B326**

2 Minuten (1,3 km)

---

↘ **Rechts** abbiegen auf **Völklinger Str./B1**

1 Minute (0,8 km)

---

↑ **Rechts** halten und auf **Völklinger Str./B1** bleiben

1 Minute (0,8 km)

---

↑ Ausfahrt Richtung **D-Unterbilk/Landtag/Rheinturm/WDR/Polizeipräsidium/Medien**

1 Minute (0,2 km)

---

↘ **Rechts** abbiegen auf **Ernst-Gnoß-Straße**

1 Minute (0,2 km)

---

↑ Weiter auf **Neusser Str.**

↓ weiter auf **Neusser Str.**  
2 Minuten (0,5 km)

---

↶ **Links** abbiegen auf **Horionpl.**  
1 Minute (0,1 km)

---

↶ **Links** abbiegen auf **Thomasstraße**  
1 Minute (78 m)

---

↑ **Thomasstraße** verläuft nach **rechts** und wird zu **Mannesmannufer**  
1 Minute (0,3 km)

---

↑ Weiter auf **Rathausufer**  
Das Ziel befindet sich auf der rechten Seite  
1 Minute (55 m)

---