


Rheinhessenvinothek, Weingalerie und Weinlounge

10%

55232 Alzey



Ihr Kartenvorteil

Kundenkarten-Inhaber erhalten 10% Rabatt auf das aktuelle Wein- und Gastroangebot sowie beim Weineinkauf direkt vor Ort. Der Rabatt ist nicht mit Angeboten und Aktionen der Rheinhessenvinothek kombinierbar.

Beschreibung

Die Rheinhessenvinothek, Weingalerie und Weinlounge in Alzey ist ein Zusammenschluss von 50 Winzern aus dem Anbaugebiet Rheinhessen. Gemeinsam betreiben die Winzer ihre Vinothek und Weingastronomie. Insgesamt werden 150 Weine aus Rheinhessen präsentiert. Erleben Sie die Vielfalt und Kreativität der Mitgliedsbetriebe. Genießen Sie mitten im Herzen von Alzey, direkt auf dem Rossmarkt, Weine, Sekte und Seccos sowie antialkoholische Getränke. Ein regionales Gastroangebot rund um den Wein macht Ihren Aufenthalt zum Erlebnis. Regelmäßig finden in der Vinothek Veranstaltungen und Events rund um den Wein statt.



Über den Anbieter

Rheinhessenvinothek, Weingalerie und Weinlounge GmbH

Rossmarkt 4
55232 Alzey



[Route planen](#)



Weitere Informationen

Telefon: +49 6731 9479410

E-Mail: info@rhh-vinotek-alzey.de

Internet: <https://www.rhh-vinotek-alzey.de/>

Buchungsinformation

Telefon: +49 6731 9479410


E-Mail: info@rhh-vinotek-alzey.de

Internet: <https://www.rhh-vinotek-alzey.de/>

Anfahrt

Von: 72108 Rottenburg am Neckar, Deutschland

Nach: Rossmarktbrunnen, Winkelgässchen 4, 55232 Alzey, Deutschland

 2 Stunden, 28 Minuten (215 km)



[Auf Google Maps ansehen](#) 


➔ Auf **L370** nach **Osten** starten
1 Minute (0,2 km)


↑ Weiter auf **Beim Preußischen/L370**
1 Minute (0,4 km)


↑ Weiter auf **Niedernauer Str.**
1 Minute (0,9 km)


↑ Weiter auf **Poststraße**
1 Minute (0,5 km)


-  Im Kreisverkehr geradeaus nach **Sprollstraße** fahren
2 Minuten (0,7 km)
-
-  Im Kreisverkehr **zweite** Ausfahrt (**Seebronner Str.**) nehmen
2 Minuten (1,1 km)
-


 Weiter auf **L361**
1 Minute (93 m)


 **Links** auf die Auffahrt nach **Horb/Nagold/Seebronn** abbiegen
1 Minute (0,2 km)


 **Rechts** abbiegen auf **B28**
5 Minuten (7,0 km)


 **Rechts** abbiegen auf **A81** Richtung **Stuttgart**
14 Minuten (23,4 km)


 Bei Ausfahrt **B464** Richtung **Sindelfingen-West** fahren
8 Minuten (10,2 km)

 Leicht **rechts** abbiegen Richtung **B295**
1 Minute (0,2 km)

 **Rechts** abbiegen auf **B295**
2 Minuten (1,8 km)

 Weiter auf **B295**
3 Minuten (2,8 km)

 Leicht **rechts** abbiegen auf **A8** Richtung **Karlsruhe**
32 Minuten (49,8 km)

 Am Autobahnkreuz **41-Dreieck Karlsruherechts** halten und den Schildern **A5** in Richtung **Frankfurt/Mannheim/Landau (Pfalz)/Karlsruhe** folgen
22 Minuten (37,5 km)

 Bei Ausfahrt **A6** Richtung **A61/Mannheim/Koblenz/Saarbrücken** fahren
5 Minuten (7,7 km)

 Am Autobahnkreuz **30-Dreieck Hockenheimrechts** halten und den Schildern **61** in Richtung

Koblenz/Saarbrücken/Ludwigshafen/Speyer folgen

1 Minute (1,5 km)

↑ Weiter auf **A61**
41 Minuten (66,5 km)

↱ Bei Ausfahrt **55-Alzey** Richtung **Alzey/Gau-Odernheim** fahren
1 Minute (0,3 km)

↻ Im Kreisverkehr **erste** Ausfahrt (**L406**) nehmen
1 Minute (0,3 km)

↻ Im Kreisverkehr **zweite** Ausfahrt nehmen, um auf **L406** zu bleiben
1 Minute (0,3 km)

↑ Weiter auf **Schafhäuser Str./L406**
Den Kreisverkehr passieren
1 Minute (0,3 km)

↻ Im Kreisverkehr **dritte** Ausfahrt (**Nibelungenstraße/B271**) nehmen
2 Minuten (0,7 km)

↻ Im Kreisverkehr **erste** Ausfahrt (**Römerstraße/B271**) nehmen
1 Minute (0,3 km)

↗ **Rechts** abbiegen auf **St.-Georgen-Straße**
1 Minute (0,2 km)

↖ **Links** abbiegen auf **Kirchgasse**
1 Minute (72 m)

↗ **Rechts** abbiegen auf **Winkelgässchen**
1 Minute (78 m)
